

Plan Local d'Urbanisme



Commune de **LA BÂTIE-NEUVE** Hautes-Alpes

1. Rapport de présentation
2. Projet d'Aménagement et de Développement Durables
3. Orientations d'Aménagement et de Programmation
4. Règlement et documents graphiques
5. Annexes

PLU

Approuvé les : 6 Novembre 2013 et 19 Décembre 2013

Modification simplifiée n°1 du : 21 Mars 2016

Modification n°1 du : 4 Novembre 2022

Modification simplifiée n°2

Approuvée par délibération du conseil municipal du :

Joël BONNAFFOUX, Maire



Sommaire

TITRE I : DISPOSITIONS GENERALES	1
TITRE II : DISPOSITIONS APPLICABLES AUX ZONES URBAINES "U"	9
1. ZONE UA	9
2. ZONE UB	14
3. ZONE UC	19
TITRE III : DISPOSITIONS APPLICABLES AUX ZONES A URBANISER "AU"	23
1. ZONES AUB	23
2. ZONE AUE	31
TITRE IV : DISPOSITIONS APPLICABLES AUX ZONES AGRICOLES "A"	36
1. ZONE A	36
TITRE V : DISPOSITIONS APPLICABLES AUX ZONES NATURELLES "N"	42
1. ZONE NN	42
2. ZONE NP	47
3. ZONES NH ET NE	51
4. ZONE NL	55
ANNEXES	58
1. QUELQUES DEFINITIONS	58
2. RECOMMANDATIONS	63
3. RECOMMANDATIONS POUR LES OUVERTURES EN TOITURE	65
4. NUANCIER FAÇADES	66
5. RECOMMANDATIONS POUR LES OPERATIONS DE PLANTATIONS ET POUR LA MAITRISE DU DEVELOPPEMENT DES ESPECES ENVAHISSANTES	69

Titre I : Dispositions générales

1

ARTICLE 1 - Champ d'application territorial du plan

Le présent règlement s'applique au territoire de la Commune de la **Bâtie-Neuve**.

ARTICLE 2 - Portée respective du règlement à l'égard des autres législations relatives à l'occupation des sols

Sont et demeurent notamment applicables au territoire communal :

- 1 - Les règles générales d'aménagement et d'urbanisme et celles relatives à l'acte de construire et à divers modes d'occupation et d'utilisation du sol, à l'exception des articles R. 111-3, R. 111-5 à 111-14, R. 111-15 à R. 111-19 et R. 111-28 à R. 111-30 du Code de l'Urbanisme.
- 2 - Les prescriptions prises au titre des législations spécifiques concernant notamment :
 - les servitudes d'utilité publique, affectant l'utilisation ou l'occupation du sol, créées en application de législations particulières. Celles-ci sont reportées en annexe du dossier.
 - la loi du 9 janvier 1985 relative au développement et à la protection de la montagne, révisée le 28 décembre 2016 (loi n° 2016-1888 de modernisation, de développement et de protection des territoires de montagne).
 - la loi du 27 septembre 1941 portant sur la réglementation des fouilles archéologiques
 - le Code de la Construction et de l'Habitation
 - le Code de l'Environnement
 - le Code Rural
 - le Code Forestier
 - les droits des tiers issus du Code Civil

ARTICLE 3 - Division du territoire en zones

Le territoire couvert par le Plan Local d'Urbanisme est divisé en plusieurs zones :

Les zones urbaines : U

Il s'agit des secteurs déjà urbanisés et des secteurs où les équipements publics existants ou en cours de réalisation ont une capacité suffisante pour desservir les constructions à implanter.

Ua, et Ub : zones d'urbanisation traditionnelle des villages avec logements, commerces et artisanat non nuisant.

- **Ua** : centre de village.
- **Ub** : zone de développement urbain, divisée en trois secteurs :
 - o **Ub1** : première couronne dense
 - o **Ub2** : développement urbain, raccordé à l'assainissement collectif
 - o **Ub3** : développement urbain, non raccordé à l'assainissement collectif

Uc : zone de développement économique.

Les zones à urbaniser : AU

Il s'agit des secteurs destinés à être ouverts à l'urbanisation soumis à condition(s) préalable(s).

AUb : zones à dominante d'habitat :

AUba : secteur nécessitant une opération d'aménagement.

AUbae : secteur nécessitant la réalisation préalable d'équipements et d'une opération d'aménagement d'ensemble.

AUe : Zone réservée aux équipements d'intérêt collectif à vocation sociale en particulier destinés à l'accueil et à l'hébergement de personnes âgées.

Les zones agricoles : A

Il s'agit des secteurs à protéger en raison du potentiel agronomique, biologique ou économique des terres agricoles.

Aa : zone agricole préservée où aucune construction n'est possible, sauf les équipements publics indispensables et les installations et aménagements agricoles.

Ac : zone agricole constructible pour ce qui est nécessaire à l'agriculture et pour les équipements collectifs.

Les zones naturelles à protéger : N

Il s'agit des secteurs à protéger en raison de la qualité des sites, des milieux et espaces naturels, des paysages et de leur intérêt, notamment du point de vue esthétique, historique ou écologique, soit de l'existence d'une exploitation forestière, soit de leur caractère d'espaces naturels.

Nn : zone naturelle à protection forte.

Np : zones naturelles où existent des constructions intéressantes sur le plan patrimonial ou architectural avec changement de destination autorisé.

Nh/Ne : zones comportant du logement isolé et/ou une activité économique, à protéger en raison de leur localisation en espace naturel ou agricole.

- **Nh** : zones où existent des habitations isolées avec extension mesurée possible, sans création de logement
- **Ne** : zones où existe une activité économique isolée avec extension mesurée possible.

NI : zone naturelle à vocation sportive et de loisirs

ARTICLE 4 - Prise en compte des risques

Les éléments figurant ci-dessous sont issus de la connaissance des risques à la date d'élaboration du présent règlement (Juillet 2012) - cf. annexe 54 - Risques.

Tout risque nouveau doit être pris en compte et peut donner lieu à refus d'autorisation d'urbanisme ou à prescriptions particulières nonobstant le présent règlement.

Le Plan de Prévention des Risques (PPR) approuvé le 19 octobre 2004, modifié le 10 Mai 2019 est annexé au PLU (Annexe 53 - Servitudes). Le zonage du PPR est reporté sur les documents graphiques du PLU. Le règlement du PPR s'impose au PLU.

ARTICLE 5 - Dispositions particulières

§.I. Adaptations mineures

Les dispositions des règlements de chacune des zones ne peuvent faire l'objet d'aucune dérogation, à l'exception des adaptations mineures rendues nécessaires par la nature du sol, la configuration des parcelles ou le caractère des constructions avoisinantes (article L.152-3 du Code de l'Urbanisme). D'autres adaptations sont possibles sous décision motivée (sécurité des biens, personnes handicapées, monuments historiques, ... cf. article L.152-4 et L.152-5 du Code de l'urbanisme).

§.II. Autres dispositions

A) Champ d'application : articles 1 et 2 de chaque zone.

Les prélèvements de matériaux dans les cours d'eau, aux fins d'entretien et de curage de leur lit, leur endiguement et d'une façon générale, les dispositifs de protection contre les risques naturels peuvent être autorisés nonobstant les règles applicables à la zone.

B) Champ d'application : articles 3 à 15 de chaque zone.

- **Bâtiments existants** : lorsqu'un immeuble bâti existant n'est pas conforme aux règles édictées par le règlement applicable à la zone, l'autorisation d'occupation du sol peut être accordée pour des travaux ayant pour objet d'améliorer la conformité de l'immeuble avec lesdites règles ou qui sont sans effet à leur égard.

- **Ouvrages techniques et bâtiments liés aux services publics** (transport public d'électricité, télécommunications, transport ferroviaire, gendarmerie, etc.) : le règlement de chaque zone peut fixer des règles particulières les concernant. Les règles des articles 10 et 11 de toutes les zones concernant la hauteur maximum des constructions et installations et des clôtures ainsi que les matériaux imposés ne s'appliquent pas quand des impératifs techniques ou de sécurité s'y opposent.

Les exhaussements et affouillements liés sont autorisés dans toutes les zones".

- **Opérations** : Dans le cas d'un lotissement ou dans celui de la construction, sur une même unité foncière ou sur plusieurs unités foncières contiguës, de plusieurs bâtiments dont le terrain d'assiette doit faire l'objet d'une division en propriété ou en jouissance. L'article R.151-21 s'applique. Le projet peut donc bénéficier de règles internes alternatives à celles du PLU.

- **Secteurs soumis à la servitude Article L.151-19 du Code de l'Urbanisme** : dans les secteurs soumis à la servitude Article L.151-19 du Code de l'Urbanisme avec prescriptions particulières (en zone Ua), est interdite toute construction nouvelle. De plus, la servitude L.151-19 s'applique sur toutes les zones Ua et Np au titre de l'article L.111-17 du Code de l'Urbanisme.

Cette interdiction ne s'applique pas aux installations et ouvrages strictement nécessaires à la sécurité ou liés aux réseaux d'utilité publique, lorsque leur localisation répond à une nécessité technique impérative d'intérêt général.

ARTICLE 6 - Rappels

♦ L'édification des clôtures peut être soumise à déclaration et les démolitions peuvent être soumises à permis sur l'ensemble du territoire communal (articles L 421-3, L 421-4, R 421-12 et R 421-27 du Code de l'Urbanisme) en vertu d'une délibération du Conseil Municipal.

♦ Selon leur nature et leur localisation, les installations et aménagements sont soumis soit à la déclaration prévue à l'article R 421-23 soit à l'autorisation prévue aux articles R 421-19 et suivants du Code de l'urbanisme.

♦ Les coupes et abattages d'arbres soumis à déclaration préalable dans les espaces boisés classés (EBC) figurant sur les documents graphiques conformément aux dispositions de l'article R 421-23-2 du code de l'urbanisme. Les défrichements y sont interdits. Selon l'article R 130-1 du Code de l'urbanisme, cette

déclaration n'est pas requise en particulier lorsque le propriétaire procède à l'enlèvement des arbres dangereux, des chablis et des bois morts.

- ♦ Les défrichements sont soumis à autorisation dans certains espaces boisés non classés, régis par le Code Forestier (Art. L 311-1 et suiv.).

ARTICLE 7 - Reconstruction

Lorsqu'un bâtiment régulièrement édifié vient à être détruit ou démoli, sa reconstruction à l'identique est autorisée dans un délai de dix ans nonobstant toute disposition d'urbanisme contraire, sauf si la carte communale, le plan local d'urbanisme ou le plan de prévention des risques naturels prévisibles en dispose autrement

ARTICLE 8 - Accès et voirie

Sauf disposition contraire figurant à l'article 3 du règlement de chaque zone, les dispositions ci-dessous s'appliquent.

§.I. Accès

- ♦ Tout terrain enclavé est inconstructible. Il peut être désenclavé par une servitude de passage suffisante instituée par acte authentique ou par voie judiciaire en application de l'article 682 du code civil.
- ♦ Aucune opération ne peut prendre accès sur les pistes de défense de la forêt contre l'incendie et les sentiers touristiques (et les pistes de ski).
- ♦ Toute opération doit comporter le minimum d'accès sur les voies publiques.
- ♦ Lorsque le terrain est riverain de plusieurs voies publiques, l'accès sur celles de ces voies qui présenterait une gêne ou un risque pour la circulation peut être interdit.
- ♦ Les accès doivent être adaptés à l'opération et aménagés de façon à apporter la moindre gêne à la circulation publique. Les accès aux constructions et installations doivent être aménagés de telle façon que le stationnement des véhicules avant l'entrée dans les propriétés s'effectue hors du domaine public. Par ailleurs, l'ouverture des portails s'effectue à l'intérieur des propriétés.
- ♦ Peuvent être interdits les accès publics ou privés sur la voie publique susceptibles de présenter un risque pour la sécurité des usagers (cas des carrefours, des virages, avec manque de visibilité et de la déclivité trop importante de ces accès).
- ♦ Des accès impératifs peuvent être indiqués sur les documents graphiques.

§.II. Voiries

- ♦ Les voies doivent dans tous les cas permettre l'approche du matériel de lutte contre l'incendie.
- ♦ Les dimensions, formes et caractéristiques techniques des voies nouvelles doivent être adaptées aux usages qu'elles supportent ou aux opérations qu'elles doivent desservir, en tenant compte du caractère des lieux avoisinants.
- ♦ Les voies nouvelles se terminant en impasse doivent être aménagées de telle sorte que les véhicules puissent faire demi-tour.

ARTICLE 9 - Desserte par les réseaux

Les raccordements aux voiries et réseaux doivent s'effectuer dans les conditions précisées par les services gestionnaires correspondants.

Sauf disposition contraire figurant à l'article 4 du règlement de chaque zone, les dispositions ci-dessous s'appliquent.

§.I. Eau potable

♦ Toute construction ou installation nouvelle qui en consomme doit être raccordée au réseau public de distribution d'eau potable.

§ .II. Assainissement

1) Eaux usées

♦ Toute construction ou installation nouvelle doit être raccordée au réseau public de collecte et de traitement lorsqu'il existe.

♦ L'évacuation des eaux usées industrielles dans le réseau public d'assainissement peut rester subordonnée à un pré traitement. Tout déversement d'eaux usées, autres que domestiques, dans les égouts publics doit être préalablement autorisé par la collectivité à laquelle appartiennent les ouvrages qui sont empruntés par ces eaux usées avant de rejoindre le milieu naturel. L'autorisation fixe, suivant la nature du réseau à emprunter ou des traitements mis en œuvre, les caractéristiques que doivent présenter ces eaux usées pour être reçues.

♦ L'évacuation des eaux usées non traitées dans les rivières, fossés ou égouts à eaux pluviales est interdite.

2) Eaux pluviales

♦ Les aménagements réalisés sur le terrain doivent garantir in fine leur écoulement dans le réseau collecteur d'eaux pluviales, lorsqu'il existe.

♦ En l'absence ou en cas d'insuffisance de ce réseau, tous aménagements permettant une gestion alternative des eaux pluviales et un traitement naturel de ces eaux sur la parcelle sont également requis.

♦ Il est, dans tous les cas, demandé aux maîtres d'ouvrage d'examiner toutes possibilités de gestion alternative des eaux pluviales et de rejets directs (rétention-restitution ou infiltration totale ou partielle). Le rejet direct dans un réseau séparatif reste soumis à l'autorisation du gestionnaire du réseau qui attestera de la capacité de son installation à le recevoir. Si ce rejet résulte en particulier d'une imperméabilisation nouvelle, il doit faire l'objet d'un prétraitement (rétention-restitution, infiltration).

♦ Pour les opérations nouvelles d'urbanisation ou de renouvellement urbain, il est conseillé de créer un bassin d'orage ou un/des récupérateurs d'eaux pluviales, sauf impossibilité technique dûment justifiée.

♦ Ces aménagements sont à la charge exclusive du propriétaire qui doit réaliser les dispositifs adaptés à l'opération et au terrain (tranchée drainante, puits filtrant, ...) sans porter préjudice aux fonds voisins.

♦ Les fossés des voiries n'ont pas vocation à servir d'exutoire des eaux provenant des propriétés riveraines.

♦ Les écoulements d'eaux pluviales doivent être aménagés de manière à pouvoir être raccordés sur un réseau séparatif existant ou qui est mis en place ultérieurement.

§ .III. Autres réseaux

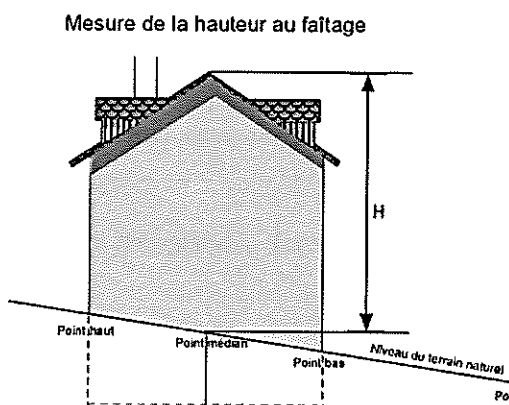
- ♦ Pour toute construction ou installation nouvelle, les branchements aux autres réseaux sur le domaine public comme sur les propriétés privées doivent être réalisés en souterrain.

Dans le cas d'aménagement d'un immeuble existant et d'une impossibilité d'alimentation souterraine, l'alimentation peut être posée sur les façades au niveau de la corniche, tous les réseaux devant emprunter le même tracé.

- ♦ Les constructions, aménagements et installations ne devront pas perturber le fonctionnement hydraulique et écologique des canaux

ARTICLE 10 - Hauteur maximum des constructions

- ♦ La hauteur totale est mesurée verticalement entre tout point du sol existant et le point le plus haut de la construction, ouvrages techniques, cheminées et autres superstructures exclus,
- ♦ Doit être regardé comme sol existant celui qui existe à la date de l'autorisation de la construction avant travaux d'adaptation liés à cette autorisation, même si la topographie du terrain a été avant cette date modifiée à la suite de précédents travaux de construction ou de terrassement.



- ♦ En cas de terrain en pente, la hauteur d'une façade se mesure en sa partie médiane. Si cette façade a une longueur supérieure à 10 m, elle est décomposée en éléments successifs de 10 m au maximum, la hauteur maximale se vérifiant alors en partie médiane de chaque élément.

S'il n'est pas possible de mesurer une hauteur moyenne au milieu de la façade de l'immeuble, c'est la différence entre le point le plus bas et le point le plus haut de la construction qui définit sa hauteur, ouvrages techniques et autres superstructures exclus.

ARTICLE 11 - Aspect extérieur des constructions

Conformément aux dispositions de l'article R.111-27 du Code de l'Urbanisme, «Le projet peut être refusé ou n'être accepté que sous réserve de l'observation de prescriptions spéciales si les constructions, par leur situation, leur architecture, leurs dimensions ou l'aspect extérieur des bâtiments ou ouvrages à édifier ou à modifier, sont de nature à porter atteinte au caractère ou à l'intérêt des lieux avoisinants, aux sites, aux paysages naturels ou urbains, ainsi qu'à la conservation des perspectives monumentales ». Dans le périmètre de protection des Monuments Historiques et dans les sites classés ou inscrits, la délivrance du permis est subordonnée à l'accord ou à l'avis de l'architecte des Bâtiments de France.

Il est rappelé qu'en vertu des articles R 431-8 et suivants et R 441-2 et suivants du Code de l'Urbanisme, toute demande en vue d'une construction ou d'un aménagement doit comprendre les éléments montrant l'intégration du projet au site bâti et naturel environnant et doit indiquer les plantations existantes sur le terrain.

La publicité et les enseignes publicitaires doivent respecter les dispositions du chapitre 1^{er} du titre VIII du Livre V du Code de l'Environnement (parties législative et réglementaire).

L'article 11 de chaque zone fixe les règles particulières qui s'y imposent en matière d'aspect extérieur des constructions.

Les clôtures ne devront pas faire obstacle au passage de la petite faune pour respecter les continuités écologiques. Quand une clôture ne peut être perméable pour des raisons techniques (par exemple élevage de petits animaux, protection d'équipements sensibles ...), il devra être ménagé des passages dégagés de 5m de large pour toute clôture faisant obstacle sur plus de 100m de long.

ARTICLE 12 - Stationnement des véhicules

Le stationnement des véhicules correspondant au besoin des constructions doit être assuré en dehors des voies publiques ou privées sur des emplacements prévus à cet effet.

§.I. Dispositions générales

Sauf disposition contraire figurant à l'article 12 du règlement de chaque zone, les dispositions ci-dessous s'appliquent.

Sauf dans les cas d'exemption totale ou partielle prévus au §III du présent article, il est exigé, dès le premier m²,

- Pour les constructions à usage d'habitation, 1 place par tranche de 60 m² de surface de plancher de chaque logement
- Pour les constructions à usage de bureaux, de services, de commerces : 1 place pour 50 m² de surface de plancher,
- Pour les salles de réunion ou de spectacle : 1 place pour 4 personnes assises
- Pour les constructions à usage industriel ou artisanal, 1 place pour 50 m² de surface de plancher et d'emprise au sol pour les constructions sans "surface de plancher",
- Pour les hôtels, 1 place par chambre,
- Pour les restaurants, 1 place pour 10 m² de salle.

Les autres constructions sont soumises aux normes applicables aux constructions auxquelles elles sont le plus directement assimilables.

§.II. Dispositions particulières

Ces places doivent être réalisées sur le terrain d'assiette ou dans son environnement immédiat.

Conformément à l'article L.151-33 du Code de l'Urbanisme, lorsque le bénéficiaire du permis ou de la décision de non-opposition à une déclaration préalable ne peut pas satisfaire aux obligations résultant du paragraphe précédent, il peut être tenu quitte de ces obligations en justifiant, pour les places qu'il ne peut réaliser lui-même, soit de l'obtention d'une concession à long terme dans un parc public de stationnement existant ou en cours de réalisation et situé à proximité de l'opération, soit de l'acquisition de places dans un parc privé de stationnement répondant aux mêmes conditions.

§ III. Exceptions

Il n'est pas exigé plus d'une place de stationnement par logement lors de la construction de logements locatifs financés avec un prêt aidé par l'Etat.

L'obligation de réaliser des aires de stationnement n'est pas applicable aux travaux de transformation ou d'amélioration de bâtiments affectés à des logements locatifs financés avec un prêt aidé par l'État, y compris dans le cas où des travaux s'accompagnent de la création de surface de plancher (Art. L.151-35 du Code de l'Urbanisme).

Par ailleurs, les dispositions de l'ensemble des articles 12 du Titre II du présent règlement, relatifs au stationnement, ne sont pas applicables dans le cas d'aménagement d'immeubles existants dont le volume

n'est pas modifié et dont la destination ne change pas ou n'entraîne pas d'augmentation de la fréquentation.

ARTICLE 13 - Espaces libres et plantations

Sauf disposition contraire figurant à l'article 13 du règlement de chaque zone, les dispositions ci-dessous s'appliquent.

Les plantations existantes doivent être maintenues ou remplacées par des plantations équivalentes, sauf impossibilité technique.

Dans le but de valoriser l'environnement, tous les espaces extérieurs proches des constructions doivent être aménagés et entretenus

En limite de propriété, les haies végétales linéaires sont déconseillées. Doivent être privilégiées les "haies libres", composées de plantes dont on conserve la silhouette naturelle. Une proportion de deux tiers d'espèces à feuillage caduc est souhaitable. Les plantations doivent être réalisées en essences locales.

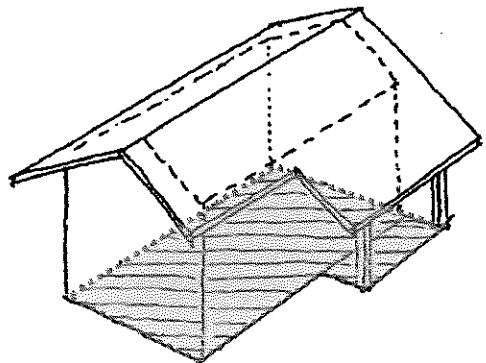
Les aires de stationnement doivent être plantées à raison d'un arbre pour quatre places de stationnement.

Les citernes, les aires de stationnement des véhicules utilitaires, les installations diverses et les dépôts doivent être masqués par des rideaux de végétation.

ARTICLE 14 - Emprise au sol

Sauf disposition contraire figurant à l'article 9 du règlement de chaque zone, les dispositions suivantes s'appliquent : L'emprise au sol des constructions est la projection verticale du volume de la construction, tous débords et surplombs inclus à l'exception des éléments de modénature de façades tels que bandeaux, corniches et simples débords de toiture, sans encorbellement ni poteaux de soutien.

Contrairement à la surface de plancher, l'emprise au sol comprend l'épaisseur totale des murs extérieurs.



Titre II : Dispositions applicables aux zones urbaines "U"

2

1. Zone Ua

Caractère dominant de la zone : Zone équipée et agglomérée correspondant au centre ancien où les constructions sont généralement contiguës les unes aux autres.

Sont admises les constructions usuelles des villages (habitat, certaines activités, équipements d'intérêt collectif et services publics, ...)

La servitude L 151-19 s'applique sur toute la zone au titre de l'article L 111-17 du Code de l'Urbanisme.

La servitude L 151-19 avec prescriptions s'applique sur une partie du secteur Ua du Chef-lieu (cf. documents graphiques). Y sont interdites les constructions nouvelles, les extensions en dehors du volume existant et les terrasses tropéziennes.

SECTION 1

NATURE DE L'OCCUPATION ET DE L'UTILISATION DU SOL

ARTICLE Ua 1 - Occupations et utilisations du sol interdites

Sont interdites les occupations et utilisations du sol suivantes

- ◆ Tous aménagements, installations et constructions ne correspondant pas à la vocation de la zone, à l'exception de ceux mentionnés à l'article Ua2,
- ◆ Les constructions et installations industrielles et d'entrepôts,
- ◆ Les constructions destinées à l'artisanat et commerce de détail dont la surface commerciale de vente est supérieure à 1.000 m² par établissement,
- ◆ Les constructions et installations agricoles et forestières.
- ◆ Le stationnement isolé de caravanes et les terrains de camping caravanage ou destinés à l'implantation d'habitations légères ou de parcs résidentiels de loisirs, à l'exception des aires d'accueil de camping-cars,
- ◆ Les parcs d'attraction,
- ◆ Les installations classées pour la protection de l'environnement soumises à autorisation ou à déclaration, autres que celles visées à l'article Ua 2,
- ◆ L'ouverture et l'exploitation de carrières, de gravières ou de décharges,
- ◆ Les dépôts de véhicules,

- ♦ Les exhaussements ou affouillements des sols soumis à autorisation, autres que ceux indiqués à l'article Ua2,

Dans la partie du secteur Ua du Chef-lieu soumise à servitude L 151-19 avec prescriptions, toute construction nouvelle est interdite ainsi que toute extension en dehors du volume existant.

ARTICLE Ua 2 - Occupations et utilisations du sol soumises à des conditions particulières

Sont admises les occupations et utilisations du sol suivantes sous conditions

- ♦ Les constructions à usage de commerce et activités de service, sous réserve qu'elles n'apportent pas de nuisances et qu'elles soient compatibles avec le voisinage des zones habitées,
- ♦ Les constructions à usage d'artisanat et commerce de détail, à condition que leur surface de vente n'excède pas 1000 m² par établissement,
- ♦ L'aménagement avec extension mesurée de l'activité agricole limitée à 10% pour mise aux normes,
- ♦ Les installations classées pour la protection de l'environnement soumises à autorisation ou à déclaration, dans la mesure où elles sont indispensables aux activités de la zone ou dont la localisation dans la zone est impérative et à condition qu'elles soient compatibles avec son caractère et que les mesures prises pour diminuer les nuisances garantissent la salubrité et la sécurité publique. L'aménagement d'installations classées existantes et non indispensables à la zone ni compatibles avec son caractère n'est autorisé que si ce dernier a pour effet d'en réduire les nuisances,
- ♦ Les exhaussements ou affouillements des sols à condition qu'ils soient liés aux infrastructures de transports terrestres ou à la protection contre les risques naturels.

SECTION 2

CONDITIONS DE L'OCCUPATION DU SOL

ARTICLE Ua 3 - Accès et voirie

Les dispositions de l'article 8 du Titre I s'appliquent.

ARTICLE Ua 4 - Desserte par les réseaux

Les dispositions de l'article 9 du Titre I s'appliquent sauf dispositions contraires suivantes :

- ♦ L'assainissement collectif n'est pas obligatoire pour les secteurs des Aubins et de Bres.

ARTICLE Ua 5 - Caractéristiques des terrains

Non réglementé.

ARTICLE Ua 6 - Implantation des constructions par rapport aux voies et emprises publiques

- ♦ Sauf en ce qui concerne les ouvrages techniques et bâtiments liés aux services publics lorsqu'une distance différente est impérative sur le plan technique, les constructions nouvelles doivent s'implanter sur l'alignement. En cas d'extension ou de création d'une construction mitoyenne d'une construction existante, la nouvelle construction peut être implantée en continuité des façades voisines,
- ♦ Lorsqu'une marge de recul est portée sur les documents graphiques, elle se substitue à l'alignement,

- ♦ Lorsqu'un emplacement réservé a pour objet de créer ou de modifier une limite de voie ou de parking public, la limite de l'emplacement réservé se substitue à l'alignement des voies,
- ♦ Ne sont pas prises en compte les saillies (dépassées de toiture corniches, balcons, etc.) de moins d'un mètre, et situés au-dessus de 4,50m de hauteur.

ARTICLE Ua 7 - Implantation des constructions par rapport aux limites séparatives

- ♦ Sauf en ce qui concerne les ouvrages techniques et bâtiments liés aux services publics lorsqu'une distance inférieure est impérative sur le plan technique, les constructions peuvent s'implanter soit sur les limites séparatives soit en retrait d'au moins 3 mètres.
Cependant, les constructions principales de moins de 10m de longueur de façade ont au moins un pignon sur limite séparative menant à la voie,
- ♦ La reconstruction de bâtiments détruits ou démolis peut se faire sur leur emplacement initial,
- ♦ Ne sont pas prises en compte les saillies (dépassées de toiture corniches, balcons, etc.) de moins d'un mètre,
- ♦ Si les documents graphiques indiquent une limite de constructibilité, celle-ci se substitue aux limites séparatives.

ARTICLE Ua 8 - Implantation des constructions les unes par rapport aux autres sur une même propriété

Non règlementé.

ARTICLE Ua 9 - Emprise au sol

Non règlementé.

ARTICLE Ua 10 - Hauteur maximum des constructions

(cf. définitions au titre I, article 10)

- ♦ La hauteur totale des constructions doit être compatible avec celle des constructions voisines. Elle ne peut excéder la plus grande hauteur des bâtiments voisins à la date d'approbation du PLU.

ARTICLE Ua 11 - Aspect extérieur

Les dispositions de l'article 11 du Titre I s'appliquent.

Les constructions doivent s'intégrer au paysage du village par les hauteurs, les volumes, les proportions, les couleurs et les matériaux. Sauf impossibilité technique, les éléments de l'architecture traditionnelle doivent être conservés ou doivent servir de référence pour les constructions et extensions nouvelles.

Des exigences architecturales particulières doivent être respectées en ce qui concerne :

- La volumétrie

Elle doit être simple et inspirée des constructions traditionnelles. Les annexes doivent être en harmonie avec les constructions existantes. Les aménagements ou extensions des constructions doivent respecter les volumes existants, notamment au niveau des toitures.

- Les toitures

Elles ont deux pentes principales. La pente des toitures est supérieure à 65 % sauf pour les vérandas, auvents, sas d'entrée couverte, abris de voiture, abris de jardin et autres annexes de moins de 12 m² d'emprise au sol.

Les toitures terrasses sont interdites. Sont admises les tuiles écaïlle et les tuiles plates, de couleur terre cuite, ocre rouge, rouge nuancé, brune, grise, y compris gris foncé (gris anthracite, ardoisé, graphite, etc.) et les matériaux de même aspect et de mêmes teintes.

Les toitures terrasse sont interdites. En dehors de la partie de la zone Ua du chef-lieu, couverte par la servitude L.123-1-5-7° avec prescriptions, sont tolérées les " tropéziennes" (terrasse découpée dans la toiture) avec au moins un mètre de toiture conservée sur chacun des quatre cotés et une surface inférieure au quart du pan de toiture concerné.

Les ouvertures en toiture sont autorisées ponctuellement et doivent être conformes aux indications en annexe. Elles doivent être en harmonie avec l'architecture de la construction et ne pas dépasser les dimensions suivantes : 130 cm de haut et 100 cm de large.

- Les façades

Les façades sont en maçonnerie et traitées dans les teintes conformes au nuancier ou en pierre apparente. Les teintes de façades devront être conformes au nuancier joint en annexe. Le bois est admis en partie haute de chaque pignon sur moins de 30 % de leur surface.

- Ouvertures, menuiseries

Les fenêtres dont la hauteur est supérieure à 0,80 m doivent respecter la proportion des ouvertures traditionnelles, plus hautes que larges. Les verrières et vérandas ne sont pas concernées par cette disposition. Elles doivent cependant s'intégrer à l'architecture générale de la construction existante.

Les menuiseries doivent être en harmonie avec les façades. Les ouvertures sont obturées par des volets pleins rabattants ou coulissants en façade. Les volets roulants sont admis en complément des volets battants ou coulissants et doivent être intégrés à la façade (caisson d'enroulement non visible de l'extérieur). Les éléments de menuiserie pleins (volets, portes) sont en bois ou aspect bois, couleur naturelle ou peints.

- Balcons, garde-corps

Les garde-corps sont métalliques de forme simple ou en bois avec lisse haute et basse et barreaudage vertical de forme simple.

- Les terrassements

Le profil initial du terrain doit être rétabli autour des bâtiments après travaux

Afin de conserver au maximum la pente naturelle du terrain, les hauteurs de soutènement sont limitées à 1,50 mètre. Les enrochements ou murs cyclopéens sont interdits.

Un traitement paysager des soutènements et talus est exigé.

- Les clôtures

Elles sont réalisées en harmonie avec l'environnement.

Les clôtures sur les voies publiques ou privées, facultatives, sont constituées d'un mur ou d'un muret de hauteur comprise entre 0,60 m et 1 mètre (non compris la partie mur de soutènement, s'il y a lieu), de même matériau et de même couleur que la façade de la construction principale.

Cependant :

- Ce mur peut aussi être en pierres apparentes quel que soit le matériau de façade de la construction principale si d'autres murs en pierre apparente existent dans la même rue ou dans les rues adjacentes les plus proches.
- Ce mur, qu'il soit en pierres apparentes ou en maçonnerie enduite, peut atteindre une hauteur maximum de 1,80 mètre si des murs de clôture de hauteur équivalente existent dans la même rue ou dans les rues adjacentes les plus proches.

Il peut être surmonté d'une grille métallique ou d'un grillage rigide, peint ou revêtu, dans la limite d'une hauteur totale de 1,80 mètre. Ces clôtures peuvent être doublées, côté intérieur, d'une haie de végétation d'une hauteur de 1,80 mètre au maximum.

Les clôtures entre voisins doivent être en harmonie avec les clôtures sur rue et ne pas dépasser 1,80m.

- Divers

Les panneaux solaires sont admis à condition qu'ils soient parallèles au plan de toiture, intégrés à celle-ci ou en superposition.

Ils peuvent également être posés en façade ou installés au sol.

Dans tous les cas, ils doivent s'intégrer à l'aspect général de la construction. Les teintes et aspects des matériaux support utilisés devront s'accorder à ceux des panneaux ou de la couverture. Les panneaux sont traités anti-reflets.

Le pétitionnaire pourra utilement se référer au « *Guide Solaire et Habitat, L'intégration des équipements dans les Hautes Alpes* » édité par le Parc National des Ecrins, le Parc naturel régional du Queyras, le Département des Hautes-Alpes et la CAPEB, 2011, consultable en mairie.

Sont interdits tous éléments saillants en façade, visible depuis l'espace public, hormis les appuis de fenêtre et les balcons. Une tolérance de 15 cm de saillie est acceptée pour les éléments techniques de moins de 200 cm².

Les antennes de réception radio-électriques, notamment paraboliques, doivent être collectives lorsque les constructions comportent plus de deux logements.

ARTICLE Ua 12 - Stationnement

Les dispositions de l'article 12 du Titre I s'appliquent

ARTICLE Ua 13 - Espaces libres et plantations - Espaces boisés classés

Les dispositions de l'article 13 du Titre 1 s'appliquent.

SECTION 3

POSSIBILITES MAXIMALES D'OCCUPATION DU SOL

ARTICLE Ua 14 - Surfaces et densités

Les constructions à usage d'artisanat et commerce de détail, à condition que leur surface de vente n'excède pas 1.000 m² par établissement.

2. Zone Ub

Caractère dominant de la zone : Zone équipée et agglomérée de développement urbain.

Sont admises les constructions usuelles des villages (habitat, certaines activités, équipements d'intérêt collectif et services publics, ...).

La zone est subdivisée en trois secteurs :

Ub1 : première couronne dense

Ub2 : développement urbain, raccordé à l'assainissement collectif

Ub3 : développement urbain, non raccordé à l'assainissement collectif

SECTION 1

NATURE DE L'OCCUPATION ET DE L'UTILISATION DU SOL

ARTICLE Ub 1 - Occupations et utilisations du sol interdites

Sont interdites les occupations et utilisations du sol suivantes

Dans toute la zone Ub :

- ♦ Tous aménagements, installations et constructions ne correspondant pas à la vocation de la zone, à l'exception de ceux mentionnés à l'article Ub2,
- ♦ Les constructions et installations industrielles et d'entrepôts,
- ♦ Les constructions destinées à l'artisanat et commerce de détail dont la surface commerciale de vente est supérieure à 1000 m² par établissement,
- ♦ Les constructions et installations agricoles et forestières en Ub1,
- ♦ Le stationnement isolé de caravanes et les terrains de camping caravanage ou destinés à l'implantation d'habitations légères ou de parcs résidentiels de loisirs, à l'exception des aires d'accueil de camping-cars,
- ♦ Les parcs d'attraction,
- ♦ Les installations classées pour la protection de l'environnement soumises à autorisation ou à déclaration, autres que celles visées à l'article Ub 2,
- ♦ L'ouverture et l'exploitation de carrières, de gravières ou de décharges,
- ♦ Les dépôts de véhicules.
- ♦ Les exhaussements ou affouillements des sols soumis à autorisation, autres que ceux indiqués à l'article Ub2

ARTICLE Ub 2 - Occupations et utilisations du sol soumises à des conditions particulières

Sont admises les occupations et utilisations du sol suivantes sous conditions

- ♦ Les constructions à usage de commerce et activités de service, sous réserve qu'elles n'apportent pas de nuisances et qu'elles soient compatibles avec le voisinage des zones habitées,

- ♦ Les constructions à usage d'artisanat et commerce de détail, à condition que leur surface de vente n'excède pas 1000 m² par établissement,
- ♦ En secteurs Ub2 et Ub3, l'aménagement avec extension mesurée (dans la limite de 25 % des surfaces existantes à l'approbation du PLU) et la mise aux normes de bâtiments agricoles,
- ♦ Les installations classées pour la protection de l'environnement soumises à autorisation ou à déclaration, dans la mesure où elles sont indispensables aux activités de la zone ou dont la localisation dans la zone est impérative et à condition qu'elles soient compatibles avec son caractère et que les mesures prises pour diminuer les nuisances garantissent la salubrité et la sécurité publique. L'aménagement d'installations classées existantes et non indispensables à la zone ni compatibles avec son caractère n'est autorisé que si ce dernier a pour effet d'en réduire les nuisances,

SECTION 2

CONDITIONS DE L'OCCUPATION DU SOL

ARTICLE Ub 3 - Accès et voirie

Les dispositions de l'article 8 du Titre I s'appliquent.

ARTICLE Ub 4 - Desserte par les réseaux

Les dispositions de l'article 9 du Titre I s'appliquent sauf pour l'assainissement des eaux usées domestiques en secteur Ub3.

En secteur Ub3, un assainissement individuel conforme à la réglementation est admis. L'évacuation des eaux usées dans les rivières, fossés ou égouts d'eau pluviale est interdite.

ARTICLE Ub 5 - Caractéristiques des terrains

Non réglementé

Cependant, en secteur **Ub3**, le terrain doit permettre un assainissement non collectif conforme à la réglementation en vigueur.

ARTICLE Ub 6 - Implantation des constructions par rapport aux voies et emprises publiques

- ♦ Sauf en ce qui concerne les ouvrages techniques et bâtiments liés aux services publics lorsqu'une distance inférieure est impérative sur le plan technique, les constructions doivent s'implanter à une distance minimale de 3 mètres de l'alignement des voies.
- ♦ Lorsqu'une marge de recul est portée sur un document graphique, celle-ci se substitue à l'alignement,
- ♦ Lorsqu'un emplacement réservé a pour objet de créer ou de modifier une limite de voie ou de parking public, la limite de l'emplacement réservé se substitue à l'alignement des voies.

ARTICLE Ub 7 - Implantation des constructions par rapport aux limites séparatives

- ♦ Sauf en ce qui concerne les ouvrages techniques et bâtiments liés aux services publics lorsqu'une distance inférieure est impérative sur le plan technique, les constructions peuvent s'implanter soit sur les limites séparatives soit en retrait d'au moins 3 mètres.

- ♦ Ne sont pas prises en compte les saillies (dépassées de toiture corniches, balcons, etc.) de moins d'un mètre,
- ♦ Si les documents graphiques indiquent une limite de constructibilité, celle-ci se substitue aux limites séparatives.

ARTICLE Ub 8 - Implantation des constructions les unes par rapport aux autres sur une même propriété

Non règlementé.

ARTICLE Ub 9 - Emprise au sol

En **Ub1** : non règlementé.

En **Ub2, Ub3** : L'emprise au sol de tous les bâtiments ne pourra excéder 30 % de la surface du terrain sauf pour les constructions destinées aux services publics et d'intérêt collectif.

ARTICLE Ub 10 - Hauteur maximum des constructions

(cf. définitions au titre I, article 10)

- ♦ La hauteur des constructions ne peut excéder : 11 mètres mesurés à l'égout du toit en Ub1 et 9m au faîtage en Ub2 et Ub3.

ARTICLE Ub 11 - Aspect extérieur

Les dispositions de l'article 11 du Titre I s'appliquent.

Les constructions doivent s'intégrer au paysage du village par les hauteurs, les volumes, les proportions, les couleurs et les matériaux. Sauf impossibilité technique, les éléments de l'architecture traditionnelle doivent être conservés ou doivent servir de référence pour les constructions et extensions nouvelles.

Des exigences architecturales particulières doivent être respectées en ce qui concerne :

- Volumétrie

Elle doit être simple. Les annexes doivent être réalisées dans les mêmes matériaux que les constructions existantes. Les aménagements ou extensions des constructions doivent respecter les volumes existants, notamment au niveau des toitures.

- Les toitures

Les toitures sont en harmonie avec les toitures environnantes, simples.

La pente des toitures principales est supérieure à 50 % sauf pour les vérandas, auvents, sas d'entrée couverte, abris de voiture, abris de jardin.

Les toitures sont couvertes de couleur terre cuite, ocre rouge, rouge nuancé, brune ou grise, y compris gris foncé (gris anthracite, ardoisé, graphite, etc.), en harmonie avec le voisinage. La tôle bac n'est pas autorisée en dessous de la cote 960.

En cas de rénovation/réfection, la forme de la toiture existante peut être maintenue

Les toitures terrasses¹ sont admises s'il s'agit d'éléments bas de liaison entre bâtiments plus élevés.

Sont tolérées les " tropéziennes" (terrasse découpée dans la toiture) avec au moins un mètre de toiture conservée sur chacun des quatre cotés et une surface inférieure au quart du pan de toiture concerné.

¹ Cf. Annexes du présent règlement « Quelques définitions » – page 54

- Les façades

Les façades doivent en harmonie avec le voisinage. Les teintes des façades devront être conformes au nuancier joint en annexe. L'utilisation du blanc est interdite. En zone **Ub1**, le bois apparent est interdit.

En zone **Ub2 et Ub3**, le bois est autorisé sur 20% des façades dans des teintes naturelles.

En zone **Ub 2 et Ub3**, au-dessus de la cote 960, les chalets en bois sont autorisés (pas de rondins, teintes naturelles) sur soubassement maçonné.

- Les terrassements

Le profil initial du terrain doit être rétabli autour des bâtiments après travaux.

Afin de conserver au maximum la pente naturelle du terrain, les hauteurs de soutènement sont limitées à 1,50 mètre. Les enrochements sont limités à l'utilisation de ~~blocs d'un volume inférieur ou égal à ½ m³.~~

Un traitement paysager des talus et des soutènements est exigé.

- Les clôtures

Elles sont réalisées en harmonie avec l'environnement.

Les clôtures sur les voies publiques ou privées, facultatives, sont constituées d'un muret ("mur bahut") de 0.40 m à 0.60 m de hauteur (non compris la partie mur de soutènement, s'il y a lieu) ou d'un mur de 1,80 m de hauteur en pierre apparente ou de même matériau et de même couleur que la façade de la construction principale.

Le muret peut être surmonté d'une grille métallique ou d'un grillage rigide peint ou revêtu ou d'une barrière en bois ou aspect bois naturel ou peint, dans la limite d'une hauteur totale de 1.80 mètres.

Toutefois, les clôtures peuvent être réalisées sans muret selon la configuration du terrain ou de la voie (talus, déclivité) ou de l'environnement architectural, urbain ou paysager du terrain.

Les clôtures entre voisins doivent être en harmonie avec les clôtures sur rue et ne pas dépasser 1,80m.

Les clôtures peuvent être doublées, côté intérieur, d'une haie de végétation.

- Divers

Les panneaux solaires sont admis à condition qu'ils soient parallèles au ~~dans le~~ plan de toiture, intégrés à celle-ci ou en superposition.

Ils peuvent également être posés en façade ou installés au sol.

Dans tous les cas, ils doivent s'intégrer à l'aspect général de la construction. Les teintes et aspects des matériaux support utilisés devront s'accorder à ceux des panneaux ou de la couverture Les panneaux sont traité anti-reflets.

Le pétitionnaire pourra utilement se référer au "*Guide Solaire et Habitat, L'intégration des équipements dans les Hautes Alpes*" édité par le Parc National des Ecrins, le Parc naturel régional du Queyras, le Département des Hautes-Alpes et la CAPEB, 2011, consultable en mairie.

Sont interdits tous éléments saillants en façade, visible depuis l'espace public, hormis les appuis de fenêtre et les balcons. Une tolérance de 15 cm de saillie est acceptée pour les éléments techniques de moins de 200 cm².

Les antennes de réception radio- électriques, notamment paraboliques, doivent être collectives lorsque les constructions comportent plus de deux logements.

ARTICLE Ub 12 - Stationnement

Les dispositions de l'article 12 du Titre I s'appliquent.

ARTICLE Ub 13 - Espaces libres et plantations - Espaces boisés classés

Les dispositions de l'article 13 du Titre I s'appliquent.

Au moins 50 % de la surface des espaces libres de constructions doit être de pleine terre et végétalisé (non imperméabilisé).

SECTION 3

POSSIBILITES MAXIMALES D'OCCUPATION DU SOL

ARTICLE Ub 14 - Surfaces et densités

Les constructions à usage d'artisanat et commerce de détail, à condition que leur surface de vente n'excède pas 1.000 m² par établissement,

3. Zone Uc

Caractère dominant de la zone : zone équipée dédiée aux activités économiques.

Sont admises les constructions usuelles liées aux activités économiques des secteurs secondaire ou tertiaire (activités industrielles, entrepôts, commerces de gros,...) et aux équipements d'intérêt collectif et services publics.

SECTION 1

NATURE DE L'OCCUPATION ET DE L'UTILISATION DU SOL

ARTICLE Uc 1 - Occupations et utilisations du sol interdites

Sont interdites les occupations et utilisations du sol suivantes

- ♦ Tous aménagements, installations et constructions ne correspondant pas à la vocation de la zone, à l'exception de ceux mentionnés à l'article Uc 2,
- ♦ Les constructions à usage d'habitation et leurs dépendances, à l'exception des locaux de gardiennage,
- ♦ Les constructions et installations agricoles soumises à distances réciproques,
- ♦ Les aires de jeux et de sports ouvertes au public,
- ♦ Le stationnement isolé de caravanes et les terrains de campings caravanage ou destinés à l'implantation d'habitations légères ou de parcs résidentiels de loisirs, à l'exception des aires d'accueil de camping-cars,
- ♦ Les parcs d'attraction,
- ♦ L'ouverture et l'exploitation de carrières, de gravières, de ballastières ou de décharges.
- ♦ Les exhaussements ou affouillements des sols soumis à autorisation, autres que ceux indiqués à l'article Uc 2,

ARTICLE Uc 2 - Occupations et utilisations du sol soumises à des conditions particulières

Sont admises les occupations et utilisations du sol suivantes sous conditions

- ♦ L'extension de constructions existantes qui ne répondent pas à la vocation de la zone dans les conditions fixées à l'article Uc 14.
- ♦ Les exhaussements ou affouillements des sols à condition qu'ils soient liés aux infrastructures de transports ou à la protection contre les risques naturels.

SECTION 2

CONDITION DE L'OCCUPATION DU SOL

ARTICLE Uc 3 - Accès et voirie

Les dispositions de l'article 8 du Titre I s'appliquent.

ARTICLE Uc 4 - Desserte par les réseaux

Les dispositions de l'article 9 du Titre I s'appliquent sauf pour l'assainissement des eaux usées domestiques, un assainissement individuel conforme à la réglementation est admis. L'évacuation des eaux usées dans les rivières, fossés ou égouts d'eau pluviale est interdite.

ARTICLE Uc 5 - Caractéristiques des terrains

Non règlementé.

ARTICLE Uc 6 - Implantation des constructions par rapport aux voies et emprises publiques

- ♦ Sauf en ce qui concerne les ouvrages techniques et bâtiments liés aux services publics lorsqu'une distance inférieure est impérative sur le plan technique, les constructions nouvelles doivent s'implanter avec un recul de 4 mètres minimum de l'alignement.
- ♦ Lorsqu'une marge de recul est portée sur un document graphique, celle-ci se substitue à l'alignement,
- ♦ Lorsqu'un emplacement réservé a pour objet de créer ou de modifier une limite de voie ou de parking public, la limite de l'emplacement réservé se substitue à l'alignement des voies.

ARTICLE Uc 7 - Implantation des constructions par rapport aux limites séparatives

- ♦ Les constructions peuvent s'implanter soit, en cas d'extension ou de création d'une construction mitoyenne d'une construction existante, la nouvelle construction peut être implantée en continuité des façades voisines, soit en retrait d'au moins 4 mètres,
- ♦ Ne sont pas prises en compte les saillies (dépassées de toiture, corniches, balcons, ...) de moins d'un mètre,
- ♦ Si les documents graphiques indiquent une limite de constructibilité, celle-ci se substitue aux limites séparatives.

ARTICLE Uc 8 - Implantation des constructions les unes par rapport aux autres sur une même propriété

Non règlementé.

ARTICLE Uc 9 - Emprise au sol

Non règlementé.

ARTICLE Uc 10 - Hauteur maximum des constructions

(cf. définitions au Titre 1, art 10)

♦ La hauteur maximum des constructions ne doit pas être supérieure à 11 mètres maximum, (hors superstructures techniques), sauf en cas d'extension d'un bâtiment existant qui peut conserver la hauteur du bâtiment initial.

ARTICLE Uc 11 - Aspect extérieur

Les dispositions de l'article 11 du Titre I s'appliquent.

Les constructions doivent s'intégrer au paysage par les hauteurs, les volumes, les proportions, les couleurs et les matériaux. Sauf impossibilité technique, les éléments de l'architecture traditionnelle doivent être conservés ou doivent servir de référence pour les constructions et extensions nouvelles.

Les constructions doivent présenter un aspect fini, de couleurs discrètes. La toiture est libre.

ARTICLE Uc 12 - Stationnement

Les dispositions de l'article 12 du Titre I s'appliquent.

Pendant, ces places doivent être obligatoirement réalisées sur le terrain d'assiette de l'opération.

ARTICLE Uc 13 - Espaces libres et plantations - Espaces boisés classés

Les dispositions de l'article 13 du Titre I s'appliquent.

SECTION 3

POSSIBILITES MAXIMALES D'OCCUPATION DU SOL

ARTICLE Uc 14 - Surfaces et densités

L'extension des constructions ne répondant pas à la vocation de la zone ne peut intervenir qu'une seule fois et ne peut excéder 25 m² de surface de plancher.

Les locaux de gardiennage sont limités à un par unité foncière, de 20 m² maximum de surface de plancher.

Titre III : Dispositions applicables aux zones à urbaniser "AU"

3

1. Zones AUb

Caractère dominant des zones : Zones destinées à être ouverte à l'urbanisation, à vocation principale d'habitat, comme la zone Ub.

L'ouverture à l'urbanisation est soumise à conditions préalables. Tant que ces conditions ne sont pas remplies, seuls les équipements publics et les extensions mesurées des constructions existantes sont possibles.

L'aménagement de ces zones doit être compatible avec les orientations d'aménagement figurant au dossier 3 : "Orientations d'aménagement et de programmation".

AUba : zone à dominante d'habitat soumise à condition de réalisation d'une opération d'aménagement d'ensemble.

AUbae: zone à dominante d'habitat soumise à condition d'opération d'aménagement d'ensemble et nécessitant la réalisation d'équipements.

N°	Secteur	Localisation	Superficie totale (ha)
1	AUba	Les Borels	0,31
2	AUba	Les-Cellettes	1,36
3	AUba	Champ de Merle	1,17
4	AUba	Les Borels	0,48
5	AUba	Pré-Laclé	0,50
6	AUbae	Pré-Guillaumette	0,61
7	AUbae	Les Amouriers	0,58
8	AUbae	Les Amouriers	0,40
9	AUbae	Les Amouriers	0,44
10	AUbae	Césarès	0,92
11	AUbae	Le Moulin	0,44
1	AUe	Devant le collège	0,93

- Condition d'équipement

L'ouverture à l'urbanisation, quand il y a condition d'équipements (et sous réserve des autres conditions préalables) a lieu après réalisation de tous les équipements extérieurs nécessaires au sous-secteur (par exemple : réservoir d'eau, renforcement de l'adduction d'eau, élargissement de voirie ...) et, à l'intérieur du sous-secteur, au fur et à mesure de la réalisation des réseaux de desserte interne.

Les équipements concernés sont les suivants (cf. n° sur les documents graphiques, cf. également le dossier 3) :

N°	Secteur	Localisation	Voirie		Eau	Assainissement		Opération d'aménagement d'ensemble
			externe	interne	Ressource/ réservoir	Réseau	STEP	
6	AUbae	Pré-Guillaumette	x					
7	AUbae	Les Amouriers	x					X
8	AUbae	Les Amouriers	x					X
10	AUbae	Les Césarès	x	x				X
9	AUbae	Les Amouriers	x					X
11	AUbae	Le Moulin		x				X

- Condition d'opération d'aménagement d'ensemble

Les constructions et utilisations du sol ne sont admises que dans le cadre d'opérations d'aménagement d'ensemble d'un seul tenant (lotissement, permis groupé, AFU, ZAC) portant sur la totalité de la surface du secteur concerné.

SECTION 1

NATURE DE L'OCCUPATION ET DE L'UTILISATION DU SOL

ARTICLE AUb 1 - Occupations et utilisations du sol interdites

Sont interdites les occupations et utilisations du sol suivantes

- ♦ Tous aménagements, installations et constructions ne correspondant pas à la vocation de la zone, à l'exception de ceux mentionnés à l'Article AUb2,
- ♦ Les constructions et installations industrielles, agricoles, forestières et d'entrepôts.
- ♦ Les constructions destinées à l'artisanat et commerce de détail dont la surface commerciale de vente est supérieure à 1.000 m² par établissement,
- ♦ Le stationnement isolé de caravanes et les terrains de camping caravanage ou destinés à l'implantation d'habitations légères ou de parcs résidentiels de loisirs,
- ♦ Les parcs d'attraction,
- ♦ Les installations classées au titre de la protection de l'environnement soumises à autorisation ou à déclaration, autres que celles visées à l'Article AUb 2,
- ♦ L'ouverture et l'exploitation de carrières, de gravières ou de décharges,
- ♦ Les dépôts de véhicules,
- ♦ Les exhaussements ou affouillements des sols soumis à autorisation autres que ceux indiqués à l'Article AUb2,

ARTICLE AUb 2 - Occupations et utilisations du sol soumises à conditions particulières

§.I. Sont admises les occupations et utilisations du sol suivantes sous conditions particulières mais non soumises aux conditions du paragraphe III ci-après) :

- ♦ Les ouvrages techniques et constructions nécessaires aux services publics ou au fonctionnement de la zone,

- ♦ L'extension mesurée des constructions existantes à la date d'approbation du PLU, dans les limites fixées à l'article AUb 14,
- ♦ Les exhaussements ou affouillements des sols à condition qu'ils soient liés aux infrastructures de transports terrestres ou à la protection contre les risques naturels,

§.II. Sont admises les occupations et utilisations du sol suivantes sous réserve des conditions des paragraphes III ci-après) :

- ♦ Les constructions usuelles des villages (habitat, certaines activités, équipements d'intérêt collectif et services publics, ...),
- ♦ Les constructions à usage de commerce et activités de service, sous réserve qu'elles n'apportent pas de nuisance et qu'elles soient compatibles avec le voisinage des zones habitées,
- ♦ Les constructions à usage d'artisanat et commerce de détail, à condition que leur surface de vente n'excède pas 1000 m² par établissement,
- ♦ Sous réserve qu'elles n'apportent pas de nuisances et qu'elles soient compatibles avec le voisinage des zones habitées, les constructions à usage de commerce de gros et les constructions à usage d'entrepôts,
- ♦ Les aires de stationnement ouvertes au public,
- ♦ Les aires de jeux et de sports.
- ♦ Les installations classées au titre de la protection de l'environnement soumises à autorisation ou à déclaration, dans la mesure où elles sont indispensables aux activités de la zone ou dont la localisation dans la zone est impérative et à condition qu'elles soient compatibles avec son caractère et que les mesures prises pour diminuer les nuisances garantissent la salubrité et la sécurité publique. L'aménagement d'installations classées existantes et non indispensables à la zone ni compatibles avec son caractère n'est autorisé que si ce dernier a pour effet d'en réduire les nuisances,

§.III. Les occupations et utilisations du sol figurant au §II ci-dessus, ne sont admises que si elles respectent aussi les conditions particulières ci-après

Dans l'ensemble de la zone AUb, la densité minimum de logements est à 15 constructions à l'hectare de terrain disponible.

Ce taux s'applique à chaque opération pour les secteurs AUba et AUbae.

♦ **En secteurs AUbae :**

Les constructions et utilisations du sol ne sont admises qu'au fur et à mesure de la réalisation des équipements nécessaires pour de nouvelles constructions précisées en tête du présent chapitre. Les conditions d'assainissement des eaux usées sont strictes dans les zones d'assainissement collectif : les autorisations ne peuvent être délivrées que si les réseaux de collecte et les dispositifs d'assainissement sont réalisés et conformes.

♦ **En secteurs AUba et AUbae :**

Les constructions et utilisations du sol ne sont admises que dans le cadre d'opérations d'ensemble (lotissement, permis groupé, AFU, ZAC) portant soit sur la totalité du secteur soit sur des surfaces minimum d'un seul tenant ~~d'au moins 6000 m²~~. Ces surfaces figurent au dossier 3 : "Orientations d'aménagement et de programmation". L'opération ne peut avoir pour effet de créer un délaissé inférieur à cette surface et devra dans ce cas porter sur la totalité du terrain restant.

SECTION 2

CONDITIONS DE L'OCCUPATION DU SOL

ARTICLE AUb 3 - Accès et voirie

Les dispositions de l'article 8 du Titre I s'appliquent.

ARTICLE AUb 4 - Desserte par les réseaux

Les dispositions de l'article 9 du Titre I s'appliquent.

ARTICLE AUb 5 - Caractéristiques des terrains

Non règlementé mais les opérations d'aménagement d'ensemble doivent porter sur des surfaces minimales d'un seul tenant **d'au moins 6000 m² figurant au dossier 3 : "Orientations d'aménagement et de programmation"**

ARTICLE AUb 6 - Implantation des constructions par rapport aux voies et emprises publiques

♦ Sauf en ce qui concerne les ouvrages techniques et bâtiments liés aux services publics lorsqu'une distance inférieure est impérative sur le plan technique, les constructions doivent s'implanter en retrait de 3 mètres minimum de l'alignement des voies.

Cette distance est portée à 10 m de la RD 14 pour le secteur de Champ de Merle (secteur AUba n°3) en raison de la présence d'une zone humide à préserver.

- ♦ Lorsqu'une marge de recul est portée sur un document graphique, celle-ci se substitue à l'alignement,
- ♦ Lorsqu'un emplacement réservé a pour objet de créer ou de modifier une limite de voie ou de parking public, la limite de l'emplacement réservé se substitue à l'alignement des voies,

ARTICLE AUb 7 - Implantation des constructions par rapport aux limites séparatives

♦ Sauf en ce qui concerne les ouvrages techniques et bâtiments liés aux services publics lorsqu'une distance inférieure est impérative sur le plan technique, les constructions peuvent s'implanter soit sur les limites séparatives soit en retrait d'au moins 3 mètres.

- ♦ Ne sont pas prises en compte les saillies (dépassées de toiture corniches, balcons, etc.) de moins d'un mètre,
- ♦ Si les documents graphiques indiquent une limite de constructibilité, celle-ci se substitue aux limites séparatives.

ARTICLE AUb 8 - Implantation des constructions les unes par rapport aux autres sur une même propriété

Non règlementé.

ARTICLE AUb 9 - Emprise au sol

L'emprise au sol de tous les bâtiments ne pourra excéder 30 % de la surface du terrain sauf pour les constructions destinées aux services publics et d'intérêt général.

ARTICLE AUb 10 - Hauteur maximum des constructions

(cf. définitions au titre I, article 10)

- ♦ La hauteur totale des constructions ne peut excéder : 9 mètres.

ARTICLE AUb 11 - Aspect extérieur

Les dispositions de l'article 11 du Titre I s'appliquent.

Les constructions doivent s'intégrer au paysage du village par les hauteurs, les volumes, les proportions, les couleurs et les matériaux. Sauf impossibilité technique, les éléments de l'architecture traditionnelle doivent être conservés ou doivent servir de référence pour les constructions et extensions nouvelles.

Des exigences architecturales particulières doivent être respectées en ce qui concerne :

- **Volumétrie**

Elle doit être simple. Les annexes doivent être réalisées dans les mêmes matériaux que les constructions existantes. Les aménagements ou extensions des constructions doivent respecter les volumes existants, notamment au niveau des toitures.

- **Les toitures**

Les toitures sont en harmonie avec les toitures environnantes, simples.

La pente des toitures principales est supérieure à 50 % sauf pour les vérandas, auvents, sas d'entrée couverte, abris de voiture, abris de jardin.

Les toitures sont couvertes de couleur terre cuite, ocre rouge ou rouge nuancé, brune ou grise, y compris gris foncé (gris anthracite, ardoisé, graphite, etc.) en harmonie avec le voisinage. La tôle bac n'est pas autorisée en dessous de la cote 960.

Les toitures terrasses² sont admises s'il s'agit d'éléments bas de liaison entre bâtiments plus élevés.

Sont tolérées les " tropéziennes" (terrasse découpée dans la toiture) avec au moins un mètre de toiture conservée sur chacun des quatre cotés et une surface inférieure au quart du pan de toiture concerné.

- **Les façades**

Les façades doivent en harmonie avec le voisinage. Les teintes de façades devront être conformes au nuancier joint en annexe. L'utilisation du blanc est interdite. Le bois est autorisé sur 20% des façades dans des teintes naturelles.

Au-dessus de la cote 960, les chalets en bois sont autorisés (pas de rondins, teintes naturelles) sur soubassement maçonné.

- **Les terrassements**

Le profil initial du terrain doit être rétabli autour des bâtiments après travaux.

Afin de conserver au maximum la pente naturelle du terrain, les hauteurs de soutènement sont limitées à 1,50 mètre. Les enrochements sont limités à l'utilisation de blocs d'un volume inférieur ou égal à ½ m³.

Un traitement paysager des talus et des soutènements est exigé.

- **Les clôtures**

Elles sont réalisées en harmonie avec l'environnement.

Les clôtures sur les voies publiques ou privées, facultatives, sont constituées d'un muret ("mur bahut") de 0.40 m à 0.60 m de hauteur (non compris la partie mur de soutènement, s'il y a lieu) ou d'un mur de 1,80 m de hauteur en pierre apparente ou de même matériau et de même couleur que la façade de la construction principale.

² Cf. Annexes du présent règlement « *Quelques définitions* » – page 54

Le muret peut être surmonté d'une grille métallique ou d'un grillage rigide peint ou revêtu ou d'une barrière en bois ou aspect bois naturel ou peint, dans la limite d'une hauteur totale de 1.80 mètres. Toutefois, les clôtures peuvent être réalisées sans muret selon la configuration du terrain ou de la voie (talus, déclivité) ou de l'environnement architectural, urbain ou paysager du terrain.

Les clôtures entre voisins doivent être en harmonie avec les clôtures sur rue et ne pas dépasser 1,80m.

Les clôtures peuvent être doublées, côté intérieur, d'une haie de végétation.

- Divers

Les panneaux solaires sont admis à condition qu'ils soient parallèles au plan de toiture, intégrés à celle-ci ou en superposition.

Ils peuvent également être posés en façade ou installés au sol.

Dans tous les cas, ils doivent s'intégrer à l'aspect général de la construction. Les teintes et aspects des matériaux support utilisés devront s'accorder à ceux des panneaux ou de la couverture. Les panneaux sont traités anti-reflets.

Le pétitionnaire pourra utilement se référer au "*Guide Solaire et Habitat, L'intégration des équipements dans les Hautes Alpes*" édité par le Parc National des Ecrins, le Parc naturel régional du Queyras, le Département des Hautes-Alpes et la CAPEB, 2011, consultable en mairie.

Sont interdits tous éléments saillants en façade, visible depuis l'espace public, hormis les appuis de fenêtre et les balcons. Une tolérance de 15 cm de saillie est acceptée pour les éléments techniques de moins de 200 cm².

Les antennes de réception radio-électriques, notamment paraboliques, doivent être collectives lorsque les constructions comportent plus de deux logements.

ARTICLE AUB 12 - Stationnement

Le stationnement des véhicules doit être assuré en-dehors des voies publiques et répondre aux besoins des constructions et installations.

ARTICLE AUB 13 - Espaces libres et plantations - Espaces boisés classés

Les dispositions de l'article 13 du Titre I s'appliquent.

Au moins 50 % de la surface des espaces libres de constructions doit être de pleine terre et végétalisée (non imperméabilisée).

SECTION 3

POSSIBILITES MAXIMALES D'OCCUPATION DU SOL

ARTICLE AUB 14 - Surfaces et densités

Concernant les constructions existantes à la date d'approbation du PLU :

Logements

- L'extension mesurée des logements est autorisée une seule fois à partir de l'approbation du PLU, avec un maximum de 35 m² de surface de plancher. Cette extension n'est autorisée que dans le volume existant du bâtiment comportant le logement ou accolée à celui-ci.
- La création d'une annexe est autorisée dans les limites suivantes :
 - 25 m² au total de surface de plancher et d'emprise au sol pour les constructions ou parties de constructions ne constituant pas une "surface de plancher",
 - Une seule fois à partir de l'approbation du PLU.

- Non habitable.

La création de logements supplémentaires est interdite.

Activités économiques

- Les constructions à usage d'artisanat et commerce de détail, à condition que leur surface de vente n'excède pas 1000 m² par établissement,

L'extension des bâtiments à vocation d'activités économiques est autorisée dans les limites suivantes :

- extension maximale de 50% de la surface de plancher et de l'emprise au sol pour les constructions sans "surface de plancher" existante à l'approbation du PLU.

2. Zone AUe

Caractère dominant de la zone : Zone réservée aux équipements d'intérêt collectif à vocation sociale en particulier destinés à l'accueil et à l'hébergement de personnes âgées.

L'aménagement de cette zone doit être compatible avec les orientations d'aménagement figurant au dossier 3 : "Orientations d'aménagement et de programmation".

N°	Secteur	Localisation	Superficie totale (ha)
1	AUe	Devant le collège	0,93

SECTION 1

NATURE DE L'OCCUPATION ET DE L'UTILISATION DU SOL

ARTICLE AUe 1 – Occupations et utilisations du sol interdites

Sont interdites les occupations et utilisations du sol suivantes :

♦ Tous aménagements, installations et constructions ne correspondant pas à la vocation de la zone, à l'exception de ceux mentionnés à l'article AUe 2 et des équipements nécessaires aux activités d'intérêt collectif et services publics,

♦ Les constructions et installations destinées :

- A l'exploitation agricole ou forestière,
- Au logement et à l'hébergement,
- Au commerce et activités de service,
- Aux activités des secteurs secondaire ou tertiaire,

♦ Les terrains de camping, caravanage ou destinés à l'implantation d'habitations légères ou de parc résidentiel de loisirs,

♦ Le stationnement isolé de caravanes et les terrains de camping caravaning ou destinés à l'implantation d'habitations légères ou de parcs résidentiels de loisirs,

♦ Les installations classées pour la protection de l'environnement soumises à autorisation, à enregistrement ou à déclaration, autres que celles visées à l'article AUe 2,

♦ L'ouverture et l'exploitation de carrières, de gravières ou de décharges,

♦ Les dépôts de véhicules,

♦ Les exhaussements ou affouillements des sols soumis à autorisation, autres que ceux indiqués à l'article AUe 2.

ARTICLE AUe 2 – Occupations et utilisations du sol soumises à conditions particulières

§.I. Sont admises, sous conditions, les occupations et utilisations du sol suivantes :

- ♦ Les constructions destinées à l'accueil et à l'hébergement des seniors (habitat inclusif pour personnes âgées de type résidence service senior, habitat partagé accompagné, maison de retraite, ...),
- ♦ Les constructions techniques, sanitaires ou nécessaires aux activités accessoires, si elles ont un lien direct avec les activités autorisées dans la zone,
- ♦ Les exhaussements ou affouillements des sols soumis à autorisation à condition qu'ils soient liés aux infrastructures publiques autorisées dans la zone, de transports ou à la protection contre les risques naturels,
- ♦ Les logements de fonction ou locaux de gardiennage nécessaires à l'activité, dans les limites fixées à l'article AUe 14,
- ♦ Les installations classées pour la protection de l'environnement soumises à autorisation, à enregistrement ou à déclaration, dans la mesure où elles sont indispensables aux activités de la zone ou dont la localisation dans la zone est impérative et à condition qu'elles soient compatibles avec son caractère et que les mesures prises pour diminuer les nuisances garantissent la salubrité et la sécurité publique.

♦ En secteurs AUe :

Les constructions et utilisations du sol ne sont admises qu'au fur et à mesure de la réalisation des équipements nécessaires pour de nouvelles constructions précisées en tête du présent chapitre.

SECTION 2

CONDITIONS DE L'OCCUPATION DU SOL

ARTICLE AUe 3 - Accès et voirie

Les dispositions de l'article 8 du Titre I s'appliquent.

ARTICLE AUe 4 - Desserte par les réseaux

Les dispositions de l'article 9 du Titre I s'appliquent.

ARTICLE AUe 5 - Caractéristiques des terrains

Non règlementé.

ARTICLE AUe 6 - Implantation des constructions par rapport aux voies et emprises publiques

- ♦ Sur l'Avenue François Mitterrand, les constructions doivent s'implanter dans une bande comprise entre 2 et 5 mètres de l'alignement pour au moins 50% de celui-ci (Cf. dossier 3 : "*Orientations d'aménagement et de programmation*").
Cette implantation pourra également être matérialisée par une clôture ou un aménagement matérialisant la construction.

♦ Lorsqu'une marge de recul est portée sur un document graphique, celle-ci se substitue à l'alignement.

♦ Lorsqu'un emplacement réservé a pour objet de créer ou de modifier une limite de voie ou de parking public, la limite de l'emplacement réservé se substitue à l'alignement des voies.

ARTICLE AUe 7 - Implantation des constructions par rapport aux limites séparatives

♦ Sauf en ce qui concerne les ouvrages techniques et bâtiments liés aux services publics lorsqu'une distance inférieure est impérative sur le plan technique, les constructions doivent s'implanter à 3 mètres au moins des limites séparatives.

♦ La distance mesurée entre la construction et la limite séparative sera au moins égale à la moitié de la hauteur de la construction ($D = H/2$).

♦ Ne sont pas prises en compte les saillies (dépassées de toiture corniches, balcons, etc.) de moins d'un mètre.

ARTICLE AUe 8 - Implantation des constructions les unes par rapport aux autres sur une même propriété

Non réglementé.

ARTICLE AUe 9 - Emprise au sol

Non réglementé.

ARTICLE AUe 10 - Hauteur maximum des constructions

(cf. définitions au titre I, article 10)

♦ La hauteur totale maximum des constructions est de 7,50 mètres à l'égout du toit ou à l'acrotère.

♦ Un dépassement de la hauteur maximale autorisée par le règlement pourra être admis lorsqu'il est nécessaire à la production d'énergies renouvelables.

ARTICLE AUe 11 - Aspect extérieur

Les dispositions de l'article 11 du Titre I s'appliquent.

Les constructions doivent s'intégrer au paysage par les hauteurs, les volumes, les proportions, les couleurs et les matériaux. Sauf impossibilité technique, les éléments de l'architecture des équipements publics environnants ou de l'architecture traditionnelle locale peuvent servir de référence pour les constructions et extensions nouvelles.

Des exigences architecturales particulières doivent être respectées en ce qui concerne :

- **La volumétrie**

Elle doit être simple. Les constructions doivent s'adapter au terrain et non l'inverse. Les locaux annexes sont, autant que possible, intégrés aux bâtiments d'activités. Le profil initial du terrain doit

être autant que possible rétabli autour des bâtiments et des installations après travaux.

- **Les toitures**

Aucun type de toiture n'est imposé. Les toitures sont en harmonie avec les toitures environnantes. Dans le cas d'un bâtiment recevant une toiture à faible pente, les acrotères auront une hauteur suffisante pour masquer les superstructures en toiture

- **Les façades**

Sont admis les enduits, les bardages bois ou similaires, les bardages métalliques, les vêtements. Ceux-ci seront d'aspect mât. Le blanc, les teintes très claires ou les teintes vives sont limitées à des éléments particuliers de façade.

- **Divers**

Les panneaux solaires sont admis à condition qu'ils soient parallèles au plan de toiture, intégrés à celle-ci ou en superposition.

Ils peuvent également être posés en façade ou installés au sol.

Dans tous les cas, ils doivent s'intégrer à l'aspect général de la construction. Les teintes et aspects des matériaux support utilisés devront s'accorder à ceux des panneaux ou de la couverture. Les panneaux sont traités anti-reflets.

Le pétitionnaire pourra utilement se référer au « *Guide Solaire et Habitat, L'intégration des équipements dans les Hautes Alpes* » édité par le Parc National des Ecrins, le Parc naturel régional du Queyras, le Département des Hautes-Alpes et la CAPEB, 2011, consultable en mairie.

Les enseignes ne doivent pas déborder du plan de façade ou être installées sur le toit.

Les clôtures sont réalisées en harmonie avec l'environnement bâti. Elles pourront dépasser 1,80 mètre de hauteur uniquement pour des motifs de sécurité.

ARTICLE AUe 12 - Stationnement

Les dispositions de l'article 12 du Titre 1 s'appliquent.

Cependant, ces places doivent être obligatoirement réalisées sur le terrain d'assiette de l'opération.

Les aires de stationnement doivent être plantées à raison d'au moins un arbre pour 100 m² de terrain.

ARTICLE AUe 13 - Espaces libres et plantations - Espaces boisés classés

Les dispositions de l'article 13 du Titre I s'appliquent.

Un traitement paysager des abords des constructions est exigé.

Les espaces libres et de convivialité seront de préférence situés à l'écart de la voie principale (av. F Mitterrand).

Au moins 50 % de la surface des espaces libres de constructions doit être éco-aménageables (non imperméabilisée et de pleine terre).

SECTION 3

POSSIBILITES MAXIMALES D'OCCUPATION DU SOL

ARTICLE AUe 14 - Surfaces et densités

Les logements de fonction ou locaux de gardiennage sont intégrés au bâtiment d'activité et ne doivent pas excéder 1 unité par activité et 150 m² de surface de plancher pour les premiers ou 20 m² de surface de plancher pour les seconds.

Titre IV : Dispositions applicables aux zones agricoles "A"

4

1. Zone A

Caractère dominant de la zone : zone à protéger en raison du potentiel agronomique, biologique ou économique des terres agricoles.

Elle comprend les secteurs :

- **Aa** : zone agricole préservée où aucune construction n'est possible, sauf les équipements d'intérêt collectif et services publics indispensables et les installations et aménagements agricoles
- **Ac** : zone agricole constructible pour ce qui est nécessaire à l'agriculture et pour les équipements d'intérêt collectif et services publics.

SECTION 1

NATURE DE L'OCCUPATION ET DE L'UTILISATION DU SOL

ARTICLE A 1 - Occupations et utilisations du sol interdites

Sont interdites les occupations et utilisations du sol suivantes :

- ♦ Toutes les constructions non nécessaires à l'activité agricole ou aux équipements collectifs,
- ♦ Le changement de destination de constructions existantes, s'il n'est pas conforme à la vocation de la zone, à l'exception des chalets d'alpage indiqués sur les documents graphiques,
- ♦ La reconstruction des constructions détruites ou démolies, si elles ne répondent à la vocation de la zone,
- ♦ Le stationnement isolé de caravanes et les terrains de camping caravanage ou destinés à l'implantation d'habitations légères ou de parcs résidentiels de loisirs,
- ♦ Les parcs d'attraction,
- ♦ Les aires de stationnement ouvertes au public,
- ♦ L'ouverture et l'exploitation de carrières et de gravières,
- ♦ Les dépôts de véhicules,
- ♦ **En secteur Aa**, toute construction sauf les équipements publics indispensables et les installations et aménagements agricoles.
- ♦ **En secteur Ac**, toute construction sauf celles nécessaires à l'activité agricole, aux équipements publics ou d'intérêt collectif.

ARTICLE A 2 - Occupations et utilisations du sol soumises à conditions particulières

Sont admis :

Pour l'ensemble de la zone A :

- ♦ Les installations et constructions nécessaires aux équipements publics indispensables, à condition qu'ils soient nécessaires au fonctionnement de la zone, ou qu'ils réclament une localisation dans cette zone et dès lors qu'elles ne sont pas incompatibles avec l'exercice d'une activité agricole, pastorale ou forestière dans l'unité foncière où elles sont implantées et qu'elles ne portent pas atteinte à la sauvegarde des espaces naturels et des paysages,
- ♦ Les exhaussements ou affouillements du sol à condition qu'ils soient liés aux infrastructures de transports terrestres ou à la protection contre les risques naturels,
- ♦ Les aménagements et installations sans constructions, nécessaires à l'exploitation agricole,

Pour la zone Ac exclusivement :

- ♦ Les installations et constructions nécessaires à des équipements d'intérêt collectif et services publics dès lors qu'elles ne sont pas incompatibles avec l'exercice d'une activité agricole, pastorale ou forestière dans l'unité foncière où elles sont implantées et qu'elles ne portent pas atteinte à la sauvegarde des espaces naturels et des paysages,
- ♦ Les installations et constructions nécessaires à l'exploitation agricole et les logements de fonction directement liés à l'exploitation agricole (y compris leurs annexes) et dont la localisation à proximité immédiate de l'exploitation est indispensable, et l'accueil touristique nécessaire et directement liés à une exploitation agricole, dans les limites fixées à l'article A14,
- ♦ Les constructions et installations nécessaires à la transformation, au conditionnement et à la commercialisation des produits agricoles, lorsque ces activités constituent le prolongement de l'acte de production, dès lors qu'elles ne sont pas incompatibles avec l'exercice d'une activité agricole, pastorale ou forestière sur le terrain sur lequel elles sont implantées et qu'elles ne portent pas atteinte à la sauvegarde des espaces naturels et des paysages.

SECTION 2

CONDITIONS DE L'OCCUPATION DU SOL

ARTICLE A 3 - Accès et voirie

Les règles de l'article 8 du Titre I s'appliquent.

ARTICLE A 4 – Desserte par les réseaux

Pour le secteur Aa, la desserte par les réseaux est sans objet.

En secteur Ac, les dispositions de l'article 9 du Titre I s'appliquent.

ARTICLE A 5 - Caractéristiques des terrains

Non réglementé.

Cependant, en l'absence d'assainissement collectif, le terrain doit permettre un assainissement individuel conforme à la réglementation en vigueur.

ARTICLE A 6 - Implantation des constructions par rapport aux voies et emprises publiques

♦ Sauf en ce qui concerne les ouvrages techniques et bâtiments liés aux services publics lorsqu'une distance inférieure est impérative sur le plan technique, les constructions doivent s'implanter à une distance minimale de 4 mètres de l'axe des chemins, 7 mètres de l'axe des voies communales, 15 mètres de l'axe des routes départementales et le long des routes à grande circulation cette distance est portée à 75 mètres pour les habitations et à 25 mètres pour les autres constructions,

♦ Lorsqu'une marge de recul est portée sur les documents graphiques, elle se substitue aux retraits définis ci-dessus,

♦ Lorsqu'un emplacement réservé a pour objet ou pour effet de créer ou de modifier une limite de voie ou de parking public, ces distances minimales s'appliquent également au nouvel axe ainsi créé ou modifié.

ARTICLE A 7 - Implantation des constructions par rapport aux limites séparatives

♦ Sauf en ce qui concerne les ouvrages techniques et bâtiments liés aux services publics lorsqu'une distance inférieure est impérative sur le plan technique, les constructions autorisées doivent s'implanter à une distance minimale de 4 mètres des limites séparatives constituant des limites de zone U et AU. En cas d'extension ou de création d'une construction mitoyenne d'une construction existante, la nouvelle construction peut être implantée en continuité des façades voisines. En dehors des limites séparatives constituant des limites de zone U et AU, elles peuvent s'implanter sur limites.

♦ Si les documents graphiques indiquent une limite de constructibilité, celle-ci se substitue aux limites séparatives.

ARTICLE A 8 - Implantation des constructions les unes par rapport aux autres sur une même propriété

Non réglementé.

ARTICLE A 9 - Emprise au sol

Non réglementé.

ARTICLE A 10 - Hauteur maximum des constructions

(cf. définitions au titre I, article 10)

♦ La hauteur totale ne doit pas excéder 8 mètres pour les habitations et 15 mètres pour les autres constructions,

♦ Elle n'est pas réglementée pour les superstructures techniques.

ARTICLE A 11 - Aspect extérieur

Les dispositions de l'article 11 du Titre I s'appliquent.

Les constructions doivent s'intégrer au paysage par les hauteurs, les volumes, les proportions et les matériaux. Sauf impossibilité technique, les éléments de l'architecture traditionnelle doivent être conservés.

A. Cas général

Il concerne les habitations et les points de vente à la ferme non inclus dans un bâtiment d'exploitation. Les dispositions de l'article Ub11 du Titre II s'appliquent.

B. Autres cas

Les constructions autres que celles citées en tête du A. Cas général peuvent suivre les prescriptions ci-dessus.

A défaut, les constructions doivent s'inscrire avec discrétion dans le paysage et doivent respecter (à l'exception des serres) les prescriptions suivantes :

- **Les volumes**

Les couleurs de façade et de toiture sont mates et soutenues.

- **Les toitures**

Les toitures sont à 2 pentes principales supérieures à 27% soit cylindriques. Les bâches sont interdites en couverture. Les toitures sont rouge mat ou grises, y compris gris foncé (gris anthracite, ardoisé, graphite, etc.).

Les panneaux solaires sont autorisés.

- **Les façades**

- ♦ L'utilisation du bois couleur naturelle est recommandée.
- ♦ Toutes les façades d'un même bâtiment reçoivent un traitement de qualité identique. Par leur traitement et / ou leurs matériaux, elles doivent présenter un aspect "fini".
- ♦ Les bardages métalliques et enduits finis sont autorisés.
- ♦ Les matériaux bruts apparents sont interdits (parpaings, briques, ...).
- ♦ Toute façade de plus de 50 mètres de long devra comporter au moins un décrochement de plus de 1 mètre.

- **Les clôtures**

Elles sont réalisées en harmonie avec l'environnement.

Elles peuvent être réalisées en grilles ou grillage rigide fixé au sol ou sur un mur bahut, avec ou sans haie.

ARTICLE A 12 - Stationnement

Les dispositions de l'article 12 du Titre I s'appliquent.

Cependant, ces places doivent être obligatoirement réalisées sur le terrain d'assiette de l'opération.

ARTICLE A 13 - Espaces libres et plantations - Espaces boisés classés

Il n'est pas fait application des dispositions de l'article 13 du Titre I.

- ♦ Les plantations existantes doivent être maintenues ou remplacées par des plantations équivalentes.
- ♦ Les haies sont en essences locales ou champêtres.
- ♦ Les plantations d'arbres de haute tige non destinées à la production forestière sont entièrement composées d'essences locales.

SECTION 3

POSSIBILITES MAXIMALES D'OCCUPATION DU SOL

ARTICLE A 14 - Surfaces et densités

- ♦ La surface de plancher des constructions liées à l'hébergement ne doit pas dépasser :
 - 150 m² pour chaque logement nécessaire à l'activité agricole,
 - 200 m² pour l'hébergement touristique (gîtes ruraux, chambres d'hôtes, etc,...), exclusivement dans les bâtiments anciens. Les gîtes ruraux sont limités à un maximum de 2 gîtes ruraux par exploitation, avec une surface unitaire maximum de 70 m² par gîte,
 - Le camping à la ferme est limité à un par exploitation.

Titre V : Dispositions applicables aux zones naturelles "N"

5

1. Zone Nn

Caractère dominant de la zone : Zone à protéger en raison de la qualité des sites, des milieux naturels, des paysages et de leur intérêt, notamment du point de vue esthétique, historique ou écologique, soit de l'existence d'une exploitation forestière, soit de leur caractère d'espaces naturels, soit de la nécessité de préserver ou restaurer les ressources naturelles, soit de la nécessité de prévenir les risques notamment d'expansion des crues.

La zone Nn est une zone de protection forte.

SECTION 1

NATURE DE L'OCCUPATION ET DE L'UTILISATION DU SOL

ARTICLE Nn 1 - Occupations et utilisations du sol interdites

Sont interdites les occupations et utilisations du sol suivantes :

- ♦ Les constructions, équipements et installations de toute nature, exceptées ceux directement liés aux équipements d'intérêt collectif et services publics ou liés à l'exploitation forestière ou des énergies renouvelables (sous réserve des conditions fixées à l'article Nn2) ou liés aux exploitations pastorales,
- ♦ L'extension des constructions ne répondant pas à la vocation de la zone,
- ♦ Le changement de destination de constructions existantes, s'il n'est pas conforme à la vocation de la zone,
- ♦ La reconstruction des constructions détruites ou démolies, si elles ne répondent à la vocation de la zone.
- ♦ Le stationnement isolé de caravanes et les terrains de camping caravanage ou destinés à l'implantation d'habitations légères ou de parcs résidentiels de loisirs, ou destinés uniquement à la réception de caravanes ainsi que les garages collectifs de caravanes,
- ♦ Les parcs d'attraction,
- ♦ Les installations classées pour la protection de l'environnement soumises à autorisation ou à déclaration, autres que celles visées à l'article Nn 2,
- ♦ L'ouverture et l'exploitation de carrières, de gravières ou de décharges,
- ♦ Les exhaussements ou affouillements des sols soumis à autorisation, autres que ceux visés à l'article Nn 2,
- ♦ Les dépôts de véhicules.

ARTICLE Nn 2 - Occupations et utilisations du sol soumises à conditions particulières

Sont admises les occupations et utilisations du sol suivantes sous conditions

- ♦ La reconstruction après sinistre, à l'identique et sans changement de destination, des constructions existantes, si elles répondent à la vocation de la zone,
- ♦ les installations de production d'énergie renouvelable, à l'exception des éoliennes et des parcs photovoltaïques au sol de plus de 3kwc
- ♦ Les exhaussements et affouillements du sol à condition qu'ils soient liés aux infrastructures de transport ou à la protection contre les risques naturels ou aux travaux d'entretien, de curage et de prélèvements dans les cours d'eau autorisés par arrêté préfectoral,
- ♦ Les installations et constructions nécessaires aux services publics ou d'intérêt collectif, à condition qu'ils soient liés au fonctionnement de la zone, ou qu'ils réclament une localisation dans cette zone, dès lors qu'elles ne sont pas incompatibles avec l'exercice d'une activité agricole, pastorale ou forestière dans l'unité foncière où elles sont implantées et qu'elles ne portent pas atteinte à la sauvegarde des espaces naturels et des paysages.
- ♦ Les installations et constructions nécessaires à l'activité forestière ou pastorale,
- ♦ Les installations classées ne sont admises que si elles sont indispensables dans la zone considérée. L'aménagement d'installations classées existantes et non indispensables dans la zone n'est autorisé que si ce dernier a pour effet d'en réduire les nuisances,

SECTION 2

CONDITIONS DE L'OCCUPATION DU SOL

ARTICLE Nn 3 - Accès et voirie

Les règles de l'article 9 du Titre1 s'appliquent à l'exception des dispositions figurant au §.II. Voiries, remplacées par les suivantes :

- ♦ Sauf cas particulier lié à la topographie et à l'altitude, les voies routières doivent permettre une approche suffisante des matériels de lutte contre l'incendie.
- ♦ Les dimensions, formes et caractéristiques techniques des voies nouvelles doivent être adaptées aux usages qu'elles supportent ou aux opérations qu'elles doivent desservir.
- ♦ Est interdite, l'ouverture de toute voie privée non destinée à desservir une installation légalement existante ou autorisée ou à l'exploitation du milieu naturel.

ARTICLE Nn 4 - Desserte par les réseaux

La zone Nn n'est pas destinée à être desservie par des réseaux publics. Il n'y est envisagé ni création ni extension ni renforcement des réseaux.

Les dispositions de l'article 9 du Titre 1 s'appliquent, sauf pour l'assainissement des eaux usées, l'alimentation en eau potable et les réseaux secs :

- Toute construction ou installation nouvelle doit être raccordée au réseau public de collecte d'eaux usées dès qu'il existe. En l'absence de réseau public, un assainissement individuel conforme à la

réglementation est admis. Il doit être conçu de façon à pouvoir être mis hors circuit et la construction directement raccordée au réseau quand celui-ci sera réalisé. L'évacuation des eaux usées dans les rivières, fossés ou égouts d'eau pluviale est interdite.

- La desserte par les autres réseaux n'est pas règlementée. En l'absence de réseau d'eau potable à proximité immédiate de la construction envisagée, le pétitionnaire s'assure par ses propres moyens d'une alimentation adaptée à ses besoins et conforme à la réglementation (à déclarer en mairie).

Par ailleurs, tous travaux de branchement à un réseau d'alimentation en eau potable et tous travaux de branchement à un réseau d'électricité non destinés à desservir une installation légalement existante ou autorisée sont interdits.

Toute opération entraînant pour les collectivités un supplément de dépenses d'investissement (création, extension, renforcement de réseau) ou de fonctionnement peut être refusée.

ARTICLE Nn 5 - Caractéristiques des terrains

Non réglementé.

Cependant, en l'absence d'assainissement collectif, le terrain doit permettre un assainissement individuel conforme à la réglementation en vigueur.

ARTICLE Nn 6 - Implantation des constructions par rapport aux voies et emprises publiques

♦ Sauf en ce qui concerne les ouvrages techniques et bâtiments liés aux services publics lorsqu'une distance inférieure est impérative sur le plan technique, les constructions doivent s'implanter à une distance minimale de 4 mètres de l'axe des chemins.

Cette distance est portée à 7 mètres de l'axe des voies communales, à 15 mètres de l'axe pour les Routes Départementales de desserte et, pour les routes à grande circulation, 25 mètres de l'axe et 75 mètres pour les logements. Cette disposition ne s'applique pas aux extensions de constructions existantes dès lors que leur destination n'est pas modifiée et que le recul existant n'est pas diminué.

♦ Lorsqu'une marge de recul est portée sur les documents graphiques, elle se substitue aux retraits définis ci-dessus.

♦ Lorsqu'un emplacement réservé a pour objet ou pour effet de créer ou de modifier une limite de voie ou de parking public, ces distances minimales s'appliquent également au nouvel axe ainsi créé ou modifié.

ARTICLE Nn 7 - Implantation des constructions par rapport aux limites séparatives

♦ Sauf en ce qui concerne les ouvrages techniques et bâtiments liés aux services publics lorsqu'une distance inférieure est impérative sur le plan technique, les constructions autorisées doivent s'implanter à une distance minimale de 4 mètres des limites séparatives constituant des limites de zone U et AU. En cas d'extension ou de création d'une construction mitoyenne d'une construction existante, la nouvelle construction peut être implantée en continuité des façades voisines. En dehors des limites séparatives constituant des limites de zone U et AU, elles peuvent s'implanter sur limites.

♦ Si les documents graphiques indiquent une limite de constructibilité, celle-ci se substitue aux limites séparatives.

ARTICLE Nn 8 - Implantation des constructions les unes par rapport aux autres sur une même propriété

Non réglementé.

ARTICLE Nn 9 - Emprise au sol

Non réglementé.

ARTICLE Nn 10 - Hauteur maximum des constructions

(cf. définitions au titre I, article 10)

- ♦ La hauteur totale ne doit pas excéder 8 mètres,
- ♦ Elle n'est pas réglementée pour les superstructures techniques.

ARTICLE Nn 11- Aspect extérieur

Les dispositions de l'article 11 du Titre I s'appliquent.

Les constructions doivent s'intégrer au paysage par les hauteurs, les volumes, les proportions et les matériaux. Sauf impossibilité technique, les éléments de l'architecture traditionnelle doivent être conservés.

A. Cas général

Il concerne les habitations et les points de vente à la ferme non inclus dans un bâtiment d'exploitation. Les dispositions de l'article Ub11 du Titre II s'appliquent.

B. Autres cas

Les constructions autres que celles citées en tête du A. Cas général peuvent suivre les prescriptions ci-dessus.

A défaut, les constructions doivent s'inscrire avec discrétion dans le paysage et doivent respecter (à l'exception des serres) les prescriptions suivantes :

- Les volumes

Les couleurs de façade et de toiture sont mates et soutenues.

- Les toitures

Les toitures sont à 2 pentes principales supérieures à 27% soit cylindriques. Les bâches sont interdites en couverture. Les toitures sont rouge mat ou grises, y compris gris foncé (gris anthracite, ardoisé, graphite, etc.).

Les panneaux solaires sont autorisés.

- Les façades

- ♦ L'utilisation du bois couleur naturelle est recommandée.
- ♦ Toutes les façades d'un même bâtiment reçoivent un traitement de qualité identique. Par leur traitement et / ou leurs matériaux, elles doivent présenter un aspect "fini".
- ♦ Les bardages métalliques et enduits finis sont autorisés.
- ♦ Les matériaux bruts apparents sont interdits (parpaings, briques, ...).
- ♦ Toute façade de plus de 50 mètres de long devra comporter au moins un décrochement de plus de 1 mètre.

- Les clôtures

Elles sont réalisées en harmonie avec l'environnement.

Elles peuvent être réalisées en grilles ou grillage rigide fixé au sol ou sur un mur bahut, avec ou sans haie.

ARTICLE Nn 12 - Stationnement

Les dispositions de l'article 12 du Titre I s'appliquent.

Cependant, ces places doivent être obligatoirement réalisées sur le terrain d'assiette de l'opération.

ARTICLE Nn 13 - Espaces libres et implantations - Espaces boisés classés

Il n'est pas fait application des dispositions de l'article 13 du Titre I.

- ♦ Les plantations existantes doivent être maintenues ou remplacées par des plantations équivalentes,
- ♦ Les haies doivent être en essences locales ou champêtres,
- ♦ Les plantations d'arbres de haute tige non destinées à la production forestière doivent être entièrement composées d'essences locales,

SECTION 3

POSSIBILITES MAXIMALES D'OCCUPATION DU SOL

ARTICLE Nn 14 - Surfaces et densités

La surface maximum des constructions est fixée à un total de 300 m² de surface de plancher et d'emprise au sol pour les constructions ou parties de constructions ne constituant pas une "surface de plancher", par unité foncière.

2. Zone Np

Caractère dominant de la zone : zones où existent des constructions isolées intéressantes sur le plan patrimonial ou architectural,

La zone **Np** correspond à des bâtiments anciens, peu ou pas remaniés, ayant un intérêt architectural et patrimonial, généralement des corps de ferme n'ayant plus d'usage agricole, où la réhabilitation du bâti ancien est autorisée avec changement de destination, dans le volume existant, dès lors que ce changement de destination ne compromet pas l'exploitation agricole.

La liste des secteurs concernés est la suivante (n° sur les documents graphiques) :

N°	Type	Localisation	Surf (ha)	N°	Type	Localisation	Surf (ha)
1	Np	Montreviol	0,26	8	Np	Les Clots	0,10
2	Np	Montreviol	0,14	9	Np	Les Clots	0,18
3	Np	Montreviol	0,52	10	Np	Saint-Richard	0,20
4	Np	Les Paris	0,20	11	Np	Serre du moulin	0,06
5	Np	Les Bernards	0,40	12	Np	Champs Blancs	0,11
6	Np	Forest du Pin	0,26	13	Np	Cheminants	0,18
7	Np	Les Petits Marais	0,11	14	Np	Les Amouriers	0,09

SECTION 1

NATURE DE L'OCCUPATION ET DE L'UTILISATION DU SOL

ARTICLE Np 1 - Occupations et utilisations du sol interdites

Sont interdites les occupations et utilisations du sol suivantes :

- ♦ Les constructions de toute nature exceptées celles liées aux équipements d'intérêt collectif et services publics et celles mentionnées à l'article Np 2,
- ♦ Le stationnement isolé de caravanes et les terrains de camping caravanage ou destinés à l'implantation d'habitations légères ou de parcs résidentiels de loisirs,
- ♦ Les habitations légères de loisirs, les parcs résidentiels de loisirs,
- ♦ Les parcs d'attraction,
- ♦ Les aires de jeux, de sports ouverts au public,
- ♦ Les aires de stationnement ouvertes au public,
- ♦ Les installations classées pour la protection de l'environnement soumises à autorisation ou à déclaration, autres que celles visées à l'article Np 2,
- ♦ L'ouverture et l'exploitation de carrières, de gravières ou de décharges,
- ♦ Les dépôts de véhicules.

ARTICLE Np 2 - Occupations et utilisations du sol soumises à conditions particulières

Les occupations et utilisations du sol sont admises à la condition qu'elles ne portent atteinte ni à la préservation des sols agricoles et forestiers ni à la sauvegarde des sites, milieux naturels et paysages.

Sont admis :

- ♦ le changement de destination ou la reconstruction à l'identique des bâtiments détruits ou démolis depuis moins de 10 ans (art. L.111-15) dans les conditions définies à l'article Np 11,
- ♦ Les installations classées ne sont admises que si elles sont indispensables dans la zone considérée,
- ♦ L'aménagement d'installations classées existantes et non indispensables à la zone n'est autorisé que si ce dernier a pour effet d'en réduire les nuisances.

SECTION 2

CONDITIONS DE L'OCCUPATION DU SOL

ARTICLE Np 3 - Accès et voirie

Les dispositions de l'article 8 du Titre I s'appliquent.

ARTICLE Np 4 - Desserte par les réseaux

En zone Np :

Les dispositions de l'article 9 du Titre I s'appliquent, sauf pour l'assainissement des eaux usées, l'alimentation en eau potable et les réseaux secs :

- Toute construction ou installation nouvelle doit être raccordée au réseau public de collecte d'eaux usées dès qu'il existe. En l'absence de réseau public, un assainissement individuel conforme à la réglementation est admis. Il doit être conçu de façon à pouvoir être mis hors circuit et la construction directement raccordée au réseau quand celui-ci sera réalisé. L'évacuation des eaux usées dans les rivières, fossés ou égouts d'eau pluviale est interdite.
- La desserte par les autres réseaux n'est pas réglementée. En l'absence de réseau d'eau potable à proximité immédiate de la construction envisagée, le pétitionnaire s'assure par ses propres moyens d'une alimentation adaptée à ses besoins et conforme à la réglementation (à déclarer en mairie).

Par ailleurs, tous travaux de branchement à un réseau d'alimentation en eau potable et tous travaux de branchement à un réseau d'électricité non destinés à desservir une installation légalement existante ou autorisée sont interdits.

Toute opération entraînant pour les collectivités un supplément de dépenses d'investissement (création, extension, renforcement de réseau) ou de fonctionnement peut être refusée.

ARTICLE Np 5 - Caractéristiques des terrains

Non réglementé.

Cependant, en l'absence d'assainissement collectif, le terrain doit permettre un assainissement individuel conforme à la réglementation en vigueur.

ARTICLE Np 6 - Implantation des constructions par rapport aux voies et emprises publiques

- ♦ Sauf en ce qui concerne les ouvrages techniques et bâtiments liés aux services publics lorsqu'une distance inférieure est impérative sur le plan technique, les constructions doivent s'implanter sur l'emprise de la construction initiale, sans extension au sol,
- ♦ Lorsqu'un emplacement réservé a pour objet ou pour effet de créer ou de modifier une limite de voie ou de parking public, ces distances minimales s'appliquent également au nouvel axe ainsi créé ou modifié,
- ♦ Lorsqu'une marge de recul est portée sur les documents graphiques, elle se substitue aux retraits définis ci-dessus.

ARTICLE Np 7 - Implantation des constructions par rapport aux limites séparatives

- ♦ Sauf en ce qui concerne les ouvrages techniques et bâtiments liés aux services publics lorsqu'une distance inférieure est impérative sur le plan technique, les constructions autorisées doivent s'implanter, même en cas de reconstruction, sur l'emprise de la construction initiale, sans extension au sol.
- ♦ Si les documents graphiques indiquent une limite de constructibilité, celle-ci se substitue aux limites séparatives.

ARTICLE Np 8 - Implantation des constructions les unes par rapport aux autres sur une même propriété

Les constructions patrimoniales, en cas de reconstruction après sinistre, sont implantées sur leur emprise initiale, sans changement.

ARTICLE Np 9 - Emprise au sol

Les constructions patrimoniales, en cas de reconstruction après sinistre, sont implantées sur leur emprise initiale, sans changement.

ARTICLE Np 10 - Hauteur maximum des constructions

(cf. définitions au titre I, article 10)

- ♦ Pour le cas général, la hauteur est celle de la construction existante avant les travaux. Pour les autres cas (équipement public), la hauteur ne doit pas excéder 8 mètres.

ARTICLE Np 11 - Aspect extérieur

Les dispositions de l'article 11 du Titre I s'appliquent.

- ♦ L'architecture traditionnelle des constructions est respectée. Les matériaux, les volumes et l'aspect des aménagements doivent être identiques aux éléments traditionnels existants au moment de l'approbation du PLU. Si des éléments traditionnels ont été remplacés ou ont été profondément remaniés, ils ne peuvent servir de référence pour l'aspect extérieur des travaux autorisés. Par défaut, les règles de l'article Ua11 s'appliquent.

ARTICLE Np 12 - Stationnement

Les dispositions de l'article 12 du Titre I s'appliquent.

Les places doivent être obligatoirement réalisées sur le terrain d'assiette de l'opération.

ARTICLE Np 13 - Espaces libres et implantations - Espaces boisés classés

Les dispositions de l'article 13 du Titre 1 s'appliquent.

SECTION 3

POSSIBILITES MAXIMALES D'OCCUPATION DU SOL

ARTICLE Np 14 - Surfaces et densités

Pour les constructions patrimoniales, la surface de plancher aménagée ou créée doit être entièrement située dans le volume existant. La reconstruction d'une construction détruite ou démolie depuis moins de 10 ans (art. L.111-15), si elle est autorisée, doit être entièrement située dans le volume de la construction initiale.

3. Zones Nh et Ne

Caractère dominant des zones : Zones comportant du logement isolé et/ou une activité économique, à protéger en raison de leur localisation en espace naturel ou agricole.

Les zones **Nh/Ne** correspondent à des implantations ponctuelles en milieu agricole ou naturel de constructions à usage de logement seul (**Nh**) ou d'activité économique avec ou sans logement (**Ne**) qui n'ont pas de vocation à se développer. Sous certaines conditions, une évolution mesurée est tolérée.

La liste des secteurs concernés est la suivante (n° sur les documents graphiques) :

N°	Type	Localisation	N°	Type	Localisation	Surf (ha)	
1	Nh	Montreviol	0,13	13	Nh	Les Oudéouts	0,11
2	Nh	Les Faysses	0,10	14	Nh	Les Oudéouts	0,19
3	Nh	Les Faysses	0,20	15	Nh	Les Oudéouts	0,12
4	Nh	Les Casses	0,03	16	Nh	Champs Blancs	0,09
5	Nh	Les Astiers	0,09	17	Nh	Les Borels	0,27
6	Nh	Saulque et Espagne	0,16	18	Nh	Saint-Pancrease	0,15
7	Nh	Les Ruines	0,18	1	Ne	Garanton	0,38
8	Nh	Champ de Merle	0,22	2	Ne	Garanton - Picoentrale	0,05
9	Nh	Les Amouriers	0,13	3	Ne	Les Amouriers	0,37
10	Nh	Les Brès	0,09	4	Ne	Les Faisses	0,03
11	Nh	Le Vivier	0,25				

Rappel : s'agissant de constructions existantes, les dispositions de l'article 5 §II B) du Titre I s'appliquent.

SECTION 1

NATURE DE L'OCCUPATION ET DE L'UTILISATION DU SOL

ARTICLE Nh/Ne 1 - Occupations et utilisations du sol interdites

§.I. Sont interdites les occupations et utilisations du sol suivantes

- ◆ La création de logements,
- ◆ Le changement de destination des constructions non conforme à la vocation de la zone, au-delà des limites définies dans l'article Nh/Ne 14,
- ◆ Les constructions de toute nature exceptées celles liées aux équipements d'intérêt collectif et services publics et celles mentionnées à l'article Nh/Ne 2,
- ◆ Le stationnement isolé de caravanes et les terrains de camping caravanage ou destinés à l'implantation d'habitations légères ou de parcs résidentiels de loisirs ou destinés uniquement à la réception de caravanes, les garages collectifs de caravanes,
- ◆ Les parcs d'attraction,
- ◆ Les aires de jeux et de sports ouverts au public,
- ◆ Les aires de stationnement ouvertes au public,
- ◆ Les installations classées pour la protection de l'environnement soumises à autorisation ou à déclaration, autres que celles visées à l'article Nh/Ne 2,

- ♦ L'ouverture et l'exploitation de carrières, de gravières ou de décharges,
- ♦ Les dépôts de véhicules.
- ♦ Les exhaussements et les affouillements des sols soumis à autorisation autres que ceux indiqués à l'article Nh/Ne 2.

ARTICLE Nh/Ne 2 - Occupations et utilisations du sol soumises à conditions particulières

Dans les deux zones Nh et Ne, les occupations et utilisations du sol sont admises à la condition qu'elles ne portent atteinte ni à la préservation des sols agricoles et forestiers ni à la sauvegarde des sites, milieux naturels et paysages.

Sont admises :

- ♦ Les installations et constructions publiques ou d'intérêt collectif nécessaires au fonctionnement de la zone,
- ♦ L'extension mesurée des habitations et celle des activités et une annexe sont autorisées dans les limites définies à l'article Nh/Ne14.
- ♦ Les installations classées ne sont admises que si elles sont indispensables dans la zone considérée,
- ♦ L'aménagement d'installations classées existantes et non indispensables à la zone n'est autorisé que si ce dernier a pour effet d'en réduire les nuisances,
- ♦ Les exhaussements ou affouillements des sols à condition qu'ils soient liés aux infrastructures de transports ou à la protection contre les risques naturels,
- ♦ L'article Nh/Ne 14 fixe la mesure maximale de l'extension dont peuvent être l'objet les constructions existantes ou sinistrées qui répondent à la vocation de la zone.

SECTION 2

CONDITIONS DE L'OCCUPATION DU SOL

ARTICLE Nh/Ne 3 - Accès et voirie

Les dispositions de l'article 8 du Titre I s'appliquent.

ARTICLE Nh/Ne 4 - Desserte par les réseaux

Les dispositions de l'article 9 du Titre I s'appliquent, sauf pour l'assainissement des eaux usées, l'alimentation en eau potable et les réseaux secs :

- Toute construction ou installation nouvelle doit être raccordée au réseau public de collecte d'eaux usées dès qu'il existe. En l'absence de réseau public, un assainissement individuel conforme à la réglementation est admis. Il doit être conçu de façon à pouvoir être mis hors circuit et la construction directement raccordée au réseau quand celui-ci est réalisé. L'évacuation des eaux usées dans les rivières, fossés ou égouts d'eau pluviale est interdite.
- La desserte par les autres réseaux n'est pas réglementée. En l'absence de réseau d'eau potable à proximité immédiate de la construction envisagée, le pétitionnaire s'assure par ses propres moyens d'une alimentation adaptée à ses besoins et conforme à la réglementation (à déclarer en mairie).

Par ailleurs, tous travaux de branchement à un réseau d'alimentation en eau potable et tous travaux de branchement à un réseau d'électricité non destinés à desservir une installation légalement existante ou autorisée sont interdits.

Toute opération entraînant pour les collectivités un supplément de dépenses d'investissement (création, extension, renforcement de réseau) ou de fonctionnement peut être refusée.

ARTICLE Nh/Ne 5 - Caractéristiques des terrains

Non réglementé.

Cependant, en l'absence d'assainissement collectif, le terrain doit permettre un assainissement individuel conforme à la réglementation en vigueur.

ARTICLE Nh/Ne 6 - Implantation des constructions par rapport aux voies et emprises publiques

- ♦ ♦ Sauf en ce qui concerne les ouvrages techniques et bâtiments liés aux services publics lorsqu'une distance inférieure est impérative sur le plan technique, les constructions doivent s'implanter à une distance minimale de 4 mètres de l'axe des chemins, 7 mètres de l'axe des voies communales, 15 mètres de l'axe des routes départementales et le long des routes à grande circulation cette distance est portée à 75 mètres pour les habitations et à 25 mètres pour les autres constructions. Cette disposition ne s'applique pas aux extensions de constructions existantes dès lors que leur destination n'est pas modifiée et que le recul existant n'est pas diminué.
- ♦ Lorsqu'une marge de recul est portée sur les documents graphiques, elle se substitue aux retraits définis ci-dessus.
- ♦ Lorsqu'un emplacement réservé a pour objet de créer ou de modifier une limite de voie ou de parking public, ces distances minimales s'appliquent également au nouvel axe ainsi créé ou modifié.

ARTICLE Nh/Ne 7 - Implantation des constructions par rapport aux limites séparatives

- ♦ Les constructions peuvent s'implanter soit sur les limites séparatives soit - sauf en ce qui concerne les ouvrages techniques et bâtiments liés aux services publics lorsqu'une distance inférieure est impérative sur le plan technique - en retrait d'au moins 3 mètres.
- ♦ Ne sont pas prises en compte les saillies (dépassées de toiture corniches, balcons, etc.,...) de moins d'un mètre.
- ♦ Si les documents graphiques indiquent une limite de constructibilité, celle-ci se substitue aux limites séparatives.

ARTICLE Nh/Ne 8 - Implantation des constructions les unes par rapport aux autres sur une même propriété

Non réglementé.

ARTICLE Nh/Ne 9 - Emprise au sol

Sans objet.

ARTICLE Nh/Ne 10 - Hauteur maximum des constructions

(cf. définitions au titre I, article 10)

- ♦ La hauteur totale ne doit pas excéder 8 mètres.
- ♦ Elle n'est pas réglementée pour les superstructures techniques.

ARTICLE Nh/Ne 11 - Aspect extérieur

Les dispositions de l'article 11 du Titre I s'appliquent.

Les constructions doivent s'intégrer au paysage par les hauteurs, les volumes, les proportions et les matériaux. Sauf impossibilité technique, les éléments de l'architecture traditionnelle doivent être conservés.

Les extensions sont réalisées soit dans le volume existant, soit accolées. Les matériaux, couleurs, ouvertures, pentes de toitures et autres caractéristiques doivent être identiques à ceux de la construction existante. Par défaut, les règles architecturales de la zone Ub s'appliquent (article Ub 11). Les annexes sont en harmonie avec l'existant.

ARTICLE Nh/Ne 12 - Stationnement

Les dispositions de l'article 12 du Titre I s'appliquent.

Cependant, ces places doivent être obligatoirement réalisées sur le terrain d'assiette de l'opération.

ARTICLE Nh/Ne 13 – Espaces libres et implantations - Espaces boisés classés

Les dispositions de l'article 13 du Titre I s'appliquent.

SECTION 3

POSSIBILITES MAXIMALES D'OCCUPATION DU SOL

ARTICLE Nh/Ne 14 - Surfaces et densités

En secteurs Nh et Ne :

- L'extension mesurée des logements est autorisée une seule fois à partir de l'approbation du PLU, avec un maximum de 35 m² de surface de plancher. Cette extension n'est autorisée que dans le volume existant du bâtiment comportant le logement ou accolée à celui-ci.
- La création d'une annexe est autorisée dans les limites suivantes :
 - 25 m² au total de surface de plancher et d'emprise au sol pour les constructions ou parties de constructions ne constituant pas une "surface de plancher",
 - Une seule fois à partir de l'approbation du PLU.
 - Non habitable.

En secteur Ne :

L'extension des bâtiments à vocation d'activités économiques est autorisée dans les limites suivantes:

- extension maximale de 50% de la surface de plancher et de l'emprise au sol pour les constructions sans "surface de plancher" existante à l'approbation du PLU,

4. Zone NI

Caractère dominant des zones : zone naturelle affectée à des activités sportives et de loisirs

La zone **NI** a vocation à accueillir des activités sportives et de loisirs essentiellement de plein air.

SECTION 1

NATURE DE L'OCCUPATION ET DE L'UTILISATION DU SOL

ARTICLE NI 1 - Occupations et utilisations du sol interdites

Sont interdites les occupations et utilisations du sol suivantes :

- ◆ Les installations et constructions de toute nature excepté celles désignées à l'article NI 2,
- ◆ Le changement de destination des bâtiments existants non conforme à la vocation de la zone,
- ◆ Le stationnement isolé de caravanes et les terrains de camping caravanage ou destinés à l'implantation d'habitations légères ou de parcs résidentiels de loisirs,
- ◆ Les parcs d'attraction,
- ◆ Les installations classées pour la protection de l'environnement soumises à autorisation ou à déclaration, autres que celles visées à l'article NI 2,
- ◆ L'ouverture et l'exploitation de carrières, de gravières et de dépôts,
- ◆ Les dépôts de véhicules,
- ◆ Les exhaussements ou affouillements des sols soumis à autorisation autres que ceux indiqués à l'article NI2.

ARTICLE NI 2 - Occupations et utilisations du sol soumises à conditions particulières

Sont admis :

- ◆ Les installations, ouvrages techniques et constructions nécessaires aux services publics ou d'intérêt collectif, liés au fonctionnement de la zone ou réclamant une localisation dans cette zone (telles que les infrastructures de transport)
- ◆ Les installations et constructions nécessaires aux activités sportives et de loisirs.
- ◆ Les installations classées ne sont admises que si elles sont indispensables dans la zone considérée,
- ◆ L'aménagement d'installations classées existantes et non indispensables à la zone n'est autorisé que si ce dernier a pour effet d'en réduire les nuisances.

SECTION 2

CONDITIONS DE L'OCCUPATION DU SOL

ARTICLE NI 3 - Accès et voirie

Les dispositions de l'article 8 du Titre I s'appliquent.

ARTICLE NI 4 - Desserte par les réseaux

Les dispositions de l'article 9 du Titre I s'appliquent.

ARTICLE NI 5 - Caractéristiques des terrains

Non réglementé.

ARTICLE NI 6 - Implantation des constructions par rapport aux voies et emprises publiques

- ♦ Sauf en ce qui concerne les ouvrages techniques et bâtiments liés aux services publics lorsqu'une distance inférieure est impérative sur le plan technique, les constructions doivent s'implanter à une distance minimale de 3 mètres de l'alignement des voies.
- ♦ Lorsqu'une marge de recul est portée sur un document graphique, celle-ci se substitue à l'alignement,
- ♦ Lorsqu'un emplacement réservé a pour objet de créer ou de modifier une limite de voie ou de parking public, la limite de l'emplacement réservé se substitue à l'alignement des voies.

ARTICLE NI 7 - Implantation des constructions par rapport aux limites séparatives

- ♦ Sauf en ce qui concerne les ouvrages techniques et bâtiments liés aux services publics lorsqu'une distance inférieure est impérative sur le plan technique, les constructions peuvent s'implanter soit sur les limites séparatives soit en retrait d'au moins 3 mètres.
- ♦ Ne sont pas prises en compte les saillies (dépassées de toiture corniches, balcons, etc.) de moins d'un mètre,
- ♦ Si les documents graphiques indiquent une limite de constructibilité, celle-ci se substitue aux limites séparatives.

ARTICLE NI 8 - Implantation des constructions les unes par rapport aux autres sur une même propriété

Non réglementé.

ARTICLE NI 9 - Emprise au sol

Non réglementé.

ARTICLE NI 10 - Hauteur maximum des constructions

(cf. définitions au titre I, article 10)

- ♦ La hauteur ne doit pas excéder 6 mètres à l'égout.

ARTICLE NI 11 - Aspect extérieur

Les dispositions de l'article 11 du Titre I s'appliquent.

Les constructions doivent s'intégrer au paysage par les hauteurs, les volumes, les proportions et les matériaux.

Les dispositions de l'article Ub11 au titre du secteur Ub s'appliquent.

Un soin particulier sera porté à l'harmonie des installations et constructions avec le vieux village.

ARTICLE NI 12 - Stationnement

♦ Le stationnement des véhicules doit être assuré en-dehors des voies publiques et répondre aux besoins des constructions et installations.

ARTICLE NI 13 - Espaces libres et implantations - Espaces boisés classés

Les dispositions de l'article 13 du Titre I s'appliquent.

SECTION 3

POSSIBILITES MAXIMALES D'OCCUPATION DU SOL

ARTICLE NI 14 - Surfaces et densités

La surface de plancher des constructions ne peut dépasser 200 m² par unité foncière.

Annexes

6

1. Quelques définitions

ALIGNEMENT

L'alignement est la limite (constituée par un plan vertical) entre ce qui est fonds privé et ce qui est (ou sera) domaine public.

Cet alignement sert de référence pour déterminer par rapport aux voies, l'implantation des constructions qui seront donc édifiées soit "à l'alignement" soit "en retrait par rapport à l'alignement".

AMENAGEMENT DANS LE VOLUME EXISTANT

Opération conçue à l'intérieur des murs existants. Les accès, escaliers, balcons non fermés peuvent être autorisés dans l'emprise générale de la construction.

ANNEXES

Les annexes doivent être considérées comme des locaux secondaires ou accessoires de dimensions réduites et inférieures à la construction principale dont l'usage apporte un complément nécessaire à la vocation du bâtiment principal auquel ils sont liés par l'usage (cellier, garage, bucher, abri de jardin, ...). Elles peuvent être contiguës ou non au bâtiment principal.

BATIMENT

Un bâtiment constitue un sous-ensemble de la notion de construction. C'est une construction couverte et close. Il est impérativement couvert par une toiture et doté de systèmes de fermeture en permettant une clôture totale. Ne peuvent donc être considérées comme relevant de la définition du bâtiment les constructions qui ne sont pas closes en raison, soit de l'absence totale ou partielle de façades closes, soit de l'absence de toiture, soit de l'absence d'une porte de nature à empêcher le passage ou la circulation (de type galerie) et n'ayant pas pour seul but de faire artificiellement considérer une pièce comme non close. (Source : *Lexique national d'urbanisme*)

CONSTRUCTION

Une construction est un ouvrage fixe et pérenne, comportant ou non des fondations et générant un espace utilisable par l'Homme en sous-sol ou en surface.

Le lexique national d'urbanisme vise à clarifier la définition de la construction au regard des autres types d'édifices (installation, ouvrage, bâtiment). La notion de construction recouvre notamment les constructions en surplomb (constructions sur pilotis, cabanes dans les arbres), et les constructions non comprises dans la définition du bâtiment, telles que les pergolas, hangars, abris de stationnement, piscines, les sous-sols non compris dans un bâtiment.

Le caractère pérenne de la construction est notamment issu de la jurisprudence civile (*JCP 1947. II. 3444, concl. Dupin ; V. P. le TOURNEAU, Droit de la responsabilité et des contrats, 2008/2009, Dalloz Action, n° 8028*) et pénale (*Crim. 14 oct. 1980 : Bull. crim. N° 257; RDI 1981. 141, note Roujou de Boubée*).

CONSTRUCTION ANNEXE

Construction isolée ne faisant pas partie du volume d'une construction principale ou accolée à celle-ci et n'ayant pas de vocation d'hébergement (local accessoire). Il s'agit par exemple des constructions à usage de garage, abri de jardin, bucher, équipement technique (abri container, transformateur, ...).

CONSTRUCTION EXISTANTE

Une construction est considérée comme existante si elle est reconnue comme légalement construite et si la majorité des fondations ou des éléments hors fondations déterminant la résistance et la rigidité de l'ouvrage remplissent leurs fonctions. Une ruine ne peut pas être considérée comme une construction existante.

Cette définition comporte un critère physique permettant de la différencier d'une ruine (conformément à la jurisprudence). Elle retient en outre la condition d'existence administrative : seule une construction autorisée est considérée existante. Ainsi une construction, édifiée soit avant la loi du 15 juin 1943 relative au permis de construire, soit conformément à l'autorisation requise et obtenue à cet effet, est considérée comme légalement construite (CE. 15 mars 2006, *Ministre de l'Équipement, req. N°266.238*). (Source : *Lexique national d'urbanisme*)

CONTIGUITE

Des constructions sont contiguës lorsqu'une façade, un pignon ou une limite sont directement en contact l'un avec l'autre. Un portique, un porche ou un angle ne constituent pas des constructions contiguës.

DESTINATION (usage des constructions)

La notion de destination (et de sous-destination) d'une construction relève du Code de l'Urbanisme (Cf. art. R.151-27, à R.151-30) et précise l'affectation d'une construction ou d'une installation.

Pour des raisons de sécurité, de salubrité ou de cohérence avec le PADD, le règlement peut, dans le respect de la vocation générale des zones, interdire :

- 1- Certains usages et affectations ainsi que certains types d'activités qu'il définit,
- 2- Les constructions ayant certaines destinations ou sous-destinations.

Les destinations sont définies :

- par les sous-destinations qu'elles recouvrent,
- par référence à leur définition nationale prise par arrêté ministériel.

Sont ainsi règlementairement définies 5 destinations et 21 sous-destinations. L'arrêté ministériel du 10/11/2016 *définissant les destinations et sous-destinations de constructions pouvant être réglementées par le règlement national d'urbanisme et les règlements des plans locaux d'urbanisme ou les documents en tenant lieu* modifié par l'arrêté du 31/01/2020 (& décret n°2020-78) précisent le contenu de ces destinations et sous-destinations suivantes :

Destinations	Sous-destinations
Exploitation agricole et forestière	Exploitation agricole
	Exploitation forestière
Habitation	Logement
	Hébergement
Commerce et activités de service	Artisanat et commerce de détail
	Restauration
	Commerce de gros
	Activités de services où s'effectue l'accueil d'une clientèle
	Cinéma
	Hôtels
	Autres hébergements touristiques
Equipements d'intérêt collectif et services publics	Locaux et bureaux accueillant du public des administrations publiques et assimilés
	Locaux techniques et industriels des administrations publiques et assimilés
	Etablissements d'enseignement, de santé et d'action sociale
	Salles d'art et de spectacles
	Equipements sportifs
	Autres équipements recevant du public
Autres activités des secteurs secondaire ou tertiaire	Industrie
	Entrepôt
	Bureaux
	Centre de congrès et d'exposition

Des règles différenciées peuvent être établies entre elles.

Le contrôle des changements de destination prévu par l'article R.421-17 s'effectue sur la base des 5 destinations et de ces 21 sous-destinations.

Le contrôle des changements de destinations "sans travaux" prévu par le b) de l'article R.421-17 du CU s'effectue sur la base des seules destinations.

Il n'y a pas d'autorisation en cas de changement de sous-destination à l'intérieur d'une même destination.

En cas de travaux, le contrôle s'effectue sur la destination et la sous-destination. Dans les autres cas et en application du c) de l'article R.421-14 du CU, le contrôle porte sur les sous-destinations.

EGOUT DE TOITURE

L'égout de toiture est le point d'intersection entre la façade du mur gouttereau (à distinguer d'un mur pignon) et les chevrons de la toiture en bas de pente (charpente). Il correspond à la hauteur de façade, jusqu'à l'acrotère en cas de toiture terrasse.

EMPLACEMENT RESERVE

Tout ou partie d'une ou plusieurs parcelles réservée(s) à un usage public et/ou d'intérêt général, dans le cadre de l'article L.151-41 du Code de l'Urbanisme, pour le compte d'une personne publique.

Ces emplacements sont indiqués sur les documents graphiques du PLU et font l'objet d'une annexe descriptive.

Ils sont situés selon les besoins et les moyens appréciés par la collectivité ou personne publique. Il s'agira indifféremment de secteurs bâtis ou non. La superficie des emplacements réservés n'est pas limitée, elle est déterminée par l'emprise nécessaire à la réalisation du ou des projets.

Les espaces concernés sont gelés de toute construction durable. Un droit de délaissement existe pour le ou les propriétaires concernés par mise en demeure d'acquisition auprès de la personne publique concernée.

Si le propriétaire décide d'exercer ce droit, la collectivité disposera alors d'un an pour lui faire part de sa décision d'acheter ou non.

EMPRISE

L'emprise d'une voie est la surface de terrain que la Collectivité Publique possède ou s'engage à acquérir dans les conditions légales et dans les délais réglementaires (par cession gratuite, achat à l'amiable ou expropriation) pour y asseoir une voie quelle que soit sa nature (voie carrossable, cyclable ou piétonnière). Cette emprise comprend normalement la chaussée elle-même, ses trottoirs éventuels et les talus nécessaires.

EMPRISE AU SOL

L'emprise au sol des constructions est la projection verticale du volume de la construction, tous débords et surplombs inclus (cf. article R.420-1 du code de l'urbanisme), à l'exception des éléments de modénature de façades tels que bandeaux, corniches et simples débords de toiture, sans encorbellement ni poteaux de soutien.

EQUIPEMENTS D'INTERET COLLECTIF ET SERVICES PUBLICS

Il s'agit de l'ensemble des installations, des réseaux et des bâtiments, qui permettent d'assurer à la population résidente et aux entreprises, les services collectifs dont elles ont besoin, il s'agit :

- des équipements d'infrastructures (réseaux et aménagements au sol et en sous-sol),
- des équipements de superstructures (bâtiments à usage collectif, d'intérêt général), dans les domaines hospitaliers, sanitaire, social, enseignement et services annexes, culturel, sportif, culturel, défense et sécurité, ainsi que les services publics administratifs locaux départementaux, régionaux et nationaux.

Un équipement collectif d'intérêt général peut avoir une gestion privée ou publique.

EXTENSION

L'extension d'une construction existante, à la date d'approbation du PLU, peut s'effectuer horizontalement et/ou verticalement.

Pour être qualifiée d'extension, il faut que :

- elle soit contiguë à la construction existante,
- elle soit reliée fonctionnellement avec la construction existante,
- sa surface de planchers n'excède pas le tiers environ de la surface de planchers de la construction existante.

INSTALLATION

Selon le Lexique national d'urbanisme, la notion d'espace utilisable par l'Homme vise à différencier les constructions, des installations dans lesquelles l'Homme ne peut rentrer, vivre ou exercer une activité. Les constructions utilisées pour les exploitations agricoles, dans lesquelles l'Homme peut intervenir, entrent dans le champ de la définition. A contrario, les installations techniques de petites dimensions (chaufferie, éoliennes, poste de transformation, canalisations ...), et les murs et clôtures n'ont pas vocation à créer un espace utilisable par l'Homme.

PLATE-FORME

La plateforme se compose de la chaussée et des trottoirs ou accotements.

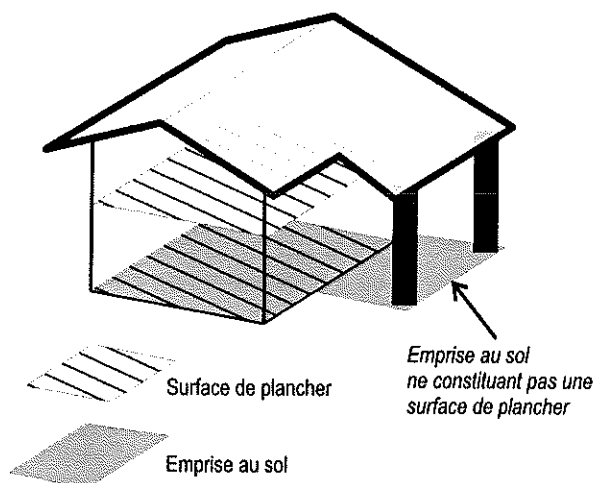
SURFACE DE PLANCHER

(Décret. n° 2011-2054, 29 déc. 2011 : JO, 31 déc)

La surface de plancher de la construction s'entend de la somme des surfaces de plancher closes et couvertes, sous une hauteur de plafond supérieure à 1,80 m, calculée à partir du nu intérieur des façades du bâtiment

N'entrent pas dans le calcul de la surface de plancher :

- les surfaces correspondant à l'épaisseur des murs entourant les embrasures des portes et fenêtres donnant sur l'extérieur
- les vides et les trémies afférentes aux escaliers et ascenseurs
- les surfaces de plancher d'une hauteur sous plafond inférieure ou égale à 1,80 m
- les surfaces de plancher aménagées en vue du stationnement des véhicules motorisés ou non, y compris les rampes d'accès et les aires de manœuvres
- les surfaces de plancher des combles non aménageables pour l'habitation ou pour des activités à caractère professionnel, artisanal, industriel ou commercial
- les surfaces de plancher des locaux techniques nécessaires au fonctionnement d'un groupe de bâtiments ou d'un immeuble autre qu'une maison individuelle au sens de l'article L. 231-1 du CCH, y compris les locaux de stockage des déchets
- les surfaces de plancher des caves ou des celliers, annexes à des logements, dès lors que ces locaux sont desservis uniquement par une partie commune
- une surface égale à 10 % des surfaces de plancher affectées à l'habitation telles qu'elles résultent le cas échéant de l'application des alinéas précédents, dès lors que les logements sont desservis par des parties communes intérieures.



TOITURE-TERRASSE

Un toit-terrasse ou toiture-terrasse est un toit plat accessible ou non dont la pente est inférieure à 15 % (au-delà, on considère qu'il s'agit d'une toiture en pente, dite inclinée) et dont l'étanchéité est renforcée.

On peut distinguer plusieurs types de toitures-terrasses :

- à pente nulle : pente du support d'étanchéité inférieure à 1%,
- plates : pente de 1 à 3% voire 5% dans le cas général,
- rampantes : pente de 5 à 15% dans le cas général, ou 3 à 7% ; au-dessus de ces valeurs, la toiture est dite inclinée. (Source : DICOBAT).

UNITE FONCIERE OU PROPRIETE FONCIERE

Désignent l'ensemble des parcelles d'un seul tenant appartenant à un même propriétaire. Ainsi, dès lors qu'une propriété foncière est traversée par une voie ou un cours d'eau n'appartenant pas au propriétaire, elle est constituée de plusieurs unités foncières ou terrains.

Les règles d'implantations par rapport aux limites séparatives s'appliquent aux limites extérieures de chaque unité foncière (et non de chaque parcelle cadastrale). Quand une limite de zone ne correspond pas à la limite d'une unité foncière, la règle s'applique par rapport à la limite de zone.

2. Recommandations

haies et clôtures végétales

dispositions



haie mitoyenne

double haie
+ grillageplante grimpante
sur support

principales espèces à utiliser

region provençale

lilas
cognassier
figuier
grenadier
romarin
troène de californie
cyprés vert
bambous

region de montagne

haie champêtre
composée d'espèces
locales : aubépine,
noisetier, prunier
érable...
lilas
troène commun
canis, groseiller

plantes grimpantes : bignone, clematite, lierre, vigne, chèvre-feuille...

à cette liste d'espèces locales ou bien adaptées on peut ajouter une grande variété d'arbustes à fleurs, des arbustes à feuilles persistantes (cotoneasters...), et certains résineux pour une protection hivernale contre le vent (pin d'Alep, cyprés de l'Argonne...)

on les trouvera chez les pépiniéristes locaux, en conteneurs de 3 litres ou, en jeunes plants à racines nues chez des grossistes. Ils seront plantés avec un écartement de 0,50 m à 1 m. Le sol sera recouvert d'une abondante couche de débris végétaux (paille, écorces...) ou avec un film plastique noir afin de faciliter leur croissance.

ADAPTATION

UN des principaux problèmes rencontrés lors de l'instruction du permis de construire est celui de l'adaptation au terrain. A partir de cette constatation, les suggestions suivantes vous sont proposées :

CONSEILS GENERAUX :

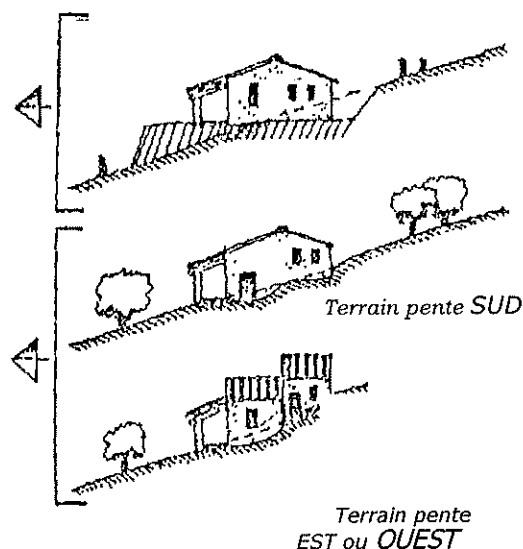
- Implantation : l'implantation d'un bâtiment sur un terrain devra tenir compte de ses caractéristiques : (conditions d'accès, parcellaire, forme urbaine du quartier topographie, végétation, environnement ensoleillement). En régie générale, la pente du toit sera parallèle aux courbes de niveau.
- Desserte : Réfléchir aux conditions d'accès :
 - accès situé en amont : placer le garage au niveau supérieur.
 - accès situé en aval : placer le garage au niveau inférieur, rechercher le cas échéant des accès latéraux.
 - entrée : la tradition et 'le confort conduisent à éviter les entrées au Nord
- Terrassements: Les terrassements ne devront pas être réalisés avant l'obtention du permis de construire. Lorsque ceux-ci sont nécessaires, le sol devra être remodelé selon son profil naturel et la terre végétale régaler sur le sel. Les terrassements devront toujours être limités à la stricte emprise de la construction.

ADAPTATION AU SOL= mauvaise adaptation










- cette construction ne respecte pas le terrain
- bouleversement da terrain, création d'un talus artificiel instable :
- végétation existante détruite.

= adaptation correcte

- = accrochage au sol étudié;
- = Construction 1/2 niveaux respectant la pente du terrain, la végétation et bénéficiant d'un bon ensoleillement ;
- = les terrassements sont limités à la stricte emprise au sol



3. Recommandations pour les ouvertures en toiture

Les différents types de lucarnes en France				Nomenclature
				A : Lucarne à capucine (ou à croupe)
				B : Lucarne à chevalet
				C : Outeau
				D : Œil de boeuf
				E : Chien assis
				F : Lucarne rampante
				G : Lucarne à fronton (ici triangulaire)
				H : Lucarne cintrée
				I : Lucarne pendante, meunière ou fenière

Sont adaptées les ouvertures en toiture suivantes : A, B, C, G et I.

4. Nuancier façades

Tons saturés



R70 – Brique rose




R50 – Vieux rose



O80 – Terre orange



O70 – Ocre clair



T70 – Terre beige



J50 – Jaune paille




J30 – Jaune opale

Tons moyens



O20 – Nacre orange



R60 – Rose soutenu



R10 – Rose nacre




R30 – Rose parme



T80 – Beige



T60 – Terre feutrée



T90 – Terre rosée



R40 – Pétale rose



O60 – Rose orange



O40 - Beige rose pale



J10 – Jaune orange



T10 - Grège



G30 – Gris souris

Tons clairs



O50 – Beige rose




R20 – Sable rose



T20 – Sable clair



O30 – Beige orange



T50 – Terre de sable



O10 – Sable



J39 – Sable athènes



G20 – Blanc cassé




J40 – Sable jaune



J20 – Jaune pale



T40 – Sable orange



G00 Blanc naturel

5. Recommandations pour les opérations de plantations et pour la maîtrise du développement des espèces envahissantes

■ Plantations

Il est recommandé de faire des plantations qui offrent plusieurs espèces et plusieurs strates végétales afin de constituer des haies ou des massifs plus résistants aux attaques, nécessitant moins d'entretien et offrant des conditions plus favorables pour l'accueil des espèces animales. Pour les plantations en massif un ratio de 3 à 5 plants/m² est recommandé. Pour les plantations de haies un ratio de 2 à 3 plants/ml sera recherché.

Les espèces choisies doivent être des espèces indigènes et, si possible, d'origine locale (à rechercher dans des pépinières locales). Elles s'inséreront au mieux dans le paysage et les écosystèmes locaux. Il est important d'éviter les variétés exotiques souvent proposées en pépinières.

Dans le secteur du Gapençais, il est recommandé les espèces suivantes :

Liste des espèces recommandées pour des plantations (établie à l'aide des données du site internet Flore Alpes - www.floredalpes.com)			
Arbres de haut-jet : à mettre en sujet isolé, en plantations d'alignement ou en bosquets			
Aulne blanc	<i>Alnus incana</i>	Frêne commun	<i>Fraxinus excelsior</i>
Chêne blanc	<i>Quercus pubescens</i>	Hêtre sylvestre	<i>Fagus sylvatica</i>
Erable champêtre	<i>Acer campestre</i>	Peuplier tremble	<i>Populus tremula</i>
Erable de Montpellier	<i>Acer monspessulanum</i>	Peuplier noir	<i>Populus nigra</i>
Erable à feuille d'Obier	<i>Acer opalus</i>	Saule blanc	<i>Salix alba</i>
Erable sycomore	<i>Acer pseudoplatanus</i>	Pin sylvestre	<i>Pinus sylvestris</i>
Autres arbres ou grands arbustes : à mettre en plantations d'alignement, en bourrage de haies ou en bosquets			
Alisier blanc	<i>Sorbus aria</i>	Cerisier de ste -Lucie	<i>Prunus mahaleb</i>
Sorbier des oiseleurs	<i>Sorbus aucuparia</i>	Noisetier	<i>Corylus avellana</i>
Merisier	<i>Prunus avium</i>	Cerisier de ste -Lucie	<i>Prunus mahaleb</i>
Autres arbustes : à mettre en bourrage de haies ou en bosquets			
Prunelier (épine noire)	<i>Prunus spinosa</i>	Saule Marsault	<i>Salix caprea</i>
Fusain d'Europe	<i>Euonymus europaeus</i>	Saule cendré	<i>Salix cinerea</i>
Nerprun des Alpes	<i>Rhamnus alpina</i>	Saule pruineux	<i>Salix daphnoides</i>
Nerprun purgatif	<i>Rhamnus cathartica</i>	Saule drapé	<i>Salix eleagnos</i>
Aubépine monogyne	<i>Crataegus monogyna</i>	Sureau noir	<i>Sambucus nigra</i>
Cornouiller mâle	<i>Cornus mas</i>	Troène commun	<i>Ligustrum vulgare</i>
Cornouiller sanguin	<i>Cornus sanguinea</i>	Viorne lantane	<i>Viburnum lantana</i>
Saule pourpre	<i>Salix purpurea</i>	Viorne obier	<i>Viburnum opulus</i>
Lianes – espèces grimpantes			
Chèvrefeuille étrusque	<i>Lonicera etrusca</i>	Clématite des Alpes	<i>Clematis alpina</i>
Camérisier à balais	<i>Lonicera xylosteum</i>	Lierre	<i>Hedera helix</i>
Clématite vigne-blanche	<i>Clematis vitalba</i>	Houblon	<i>Humulus lupulus</i>

■ Espèces envahissantes

Il est par contre IMPERATIF de proscrire les espèces exotiques envahissantes.

Les plus courantes qui peuvent se trouver dans les jardins ou encore, pour certaines d'entre elles, chez les pépiniéristes, sont les suivantes :

Espèces exotiques envahissantes courantes dans les jardins	
Ailante	<i>Ailanthus altissima</i>
Erable negundo	<i>Acer negundo</i>
Robinier (appelé acacia)	<i>Robinia pseudo-acacia</i>
Faux indigo	<i>Amorpha fruticosa</i>
Arbre aux papillons	<i>Buddleja davidii</i>
Sumac de Virginie	<i>Rhus typhina</i>
Berce du Caucase	<i>Heracleum montegazzianum</i>
Herbe de la pampa	<i>Cortaderia selloana</i>
Impatiens	<i>Impatiens balfouri</i> <i>Impatiens glandulifera</i> <i>Impatiens parviflora</i>
asters américains	<i>Aster lanceolatus</i> <i>Aster novi-belgii</i> <i>Aster x salignus</i>
Raisin d'Amérique	<i>Phytolacca americana</i>
Renoué du Japon	<i>Reynoutria japonica</i> <i>Reynoutria sachalinensis</i> <i>Reynoutria x bohémica</i>
Rudbéckie laciniée	<i>Rudbeckia laciniata</i>
Solidage	<i>Solidago gigantea</i> <i>Solidago canadensis</i>
Vigne vierge	<i>Parthenocissus inserta</i>

D'autre part, certaines espèces envahissantes peuvent également se développer dans les secteurs naturels. Celles-ci doivent absolument être prosrites dans les plantations. Lorsque ces espèces sont présentes sur un site, elles doivent être éliminées dès que cela est possible (ou au moins contenues). Dans ce cas, il faut faire attention au mode d'élimination, spécifique à chaque espèce pour éviter leur dispersion.

Espèces exotiques envahissantes connues (base de données SILENE-Flore)	
Espèces	Statut
Robinia pseudoacacia L.	Majeure
Veronica persica Poir.	Modérée
Amaranthus hybridus L.	Modérée

